VIA FERRADA DE LA MORERA DE MONTSANT

FITXA TÈCNICA

- Dificultat: mitjana (K3)
- Temps d'accés des del pàrquing: 45 min
- Temps tram equipat: 1 h
- Temps de retorn fins al pàrquing: 1 h
- Desnivell total: 250 m
- Ponts: 2 ponts de 4 i 15 m
- No hi ha vies d'escapament durant l'itinerari equipat
- Recorregut assegurable amb sistema de cordada
- Equip homologat mínim obligatori: casc, arnes i kit d'ancoratge amb dissipador per a vies ferrades.

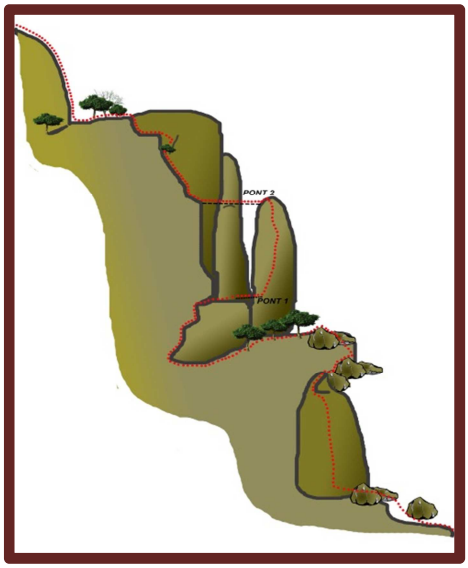

ACCÉS A LA VIA 45 min

Arribats a la Morera de Montsant, ens dirigim a la part superior del poble, on trobem un senyal que ens indica el camí de Salfores (PR-C 14) a mà esquerra. A 1,2 km hi ha la indicació que ens conduirà a la via ferrada per un sender que es desvia cap a la dreta en direcció ascendent al cingle. Pugem seguint les marques de pintura vermella que ens guiarà a través dels arbusts i rocs. Passarem pel conegut com el Totxo de la Morera (on hi ha vies d'escalada esportiva) fins a arribar a l'inici de la via.

ITINERARI 1h

L'itinerari és de nivell mitjà i per realitzar-lo no hem de fer servir el cable de vida per progressar sinó per anar assegurats. Comencem ascendint per una paret vertical d'uns 15 m amb esglaons; seguidament fem un tram de 4 m i trobem una cadena per desgrimpar uns 4 m més. Passem en horitzontal per uns blocs, ens dirigim cap a l'esquerra i trobem un altre tram de paret vertical d'uns 10 m que ens portarà al primer pont, d'uns 4 m, que fa d'unió amb l'agulla. Des d'aquest punt ja podem observar damunt nostre el segon pont, de 15 m. Pugem per l'agulla tot gaudint d'un paisatge privilegiat fins a arribar al pont, que passarem d'un en un. L'itinerari continua perdent verticalitat i a la part final el tram de 15 m de paret passa d'estar equipat d'esglaons a una cadena gruixuda que ens permetrà arribar dalt de la Serra Major.

RETORN A LA MORERA DE MONTSANT

Hi ha diferents opcions per retornar al poble. Des del Parc Natural us proposem baixar pel grau de la Grallera. Per arribar-hi, prenem direcció nord-est i anem resseguint el cingle en direcció est. Des del camí, si mirem al sud tenim vistes aèries del Priorat i mirant al nord podem observar el paisatge interessant d'escassa vegetació de la Serra Major.

Continuant pel camí arribarem a una bifurcació. Podrem decidir o bé baixar pel sender que marxa amb força pendent avall per la nostra dreta o bé agafar direcció nord fins a arribar a la carena de la serra, i descendir quan trobem el senyal del grau de la Grallera. Un cop prenem el grau, anirem seguint-lo, passant vora les grans parets de la Serra Major. Durant el camí podrem observar les roques conegudes com el Rei i la Reina. A partir d'aquí, el camí de baixada ens deixa veure el poble de la Morera de Montsant.

El descens de la via ferrada està prohibit.

VIA FERRADA DE LA MORERA DE MONTSANT

SITUACIÓ

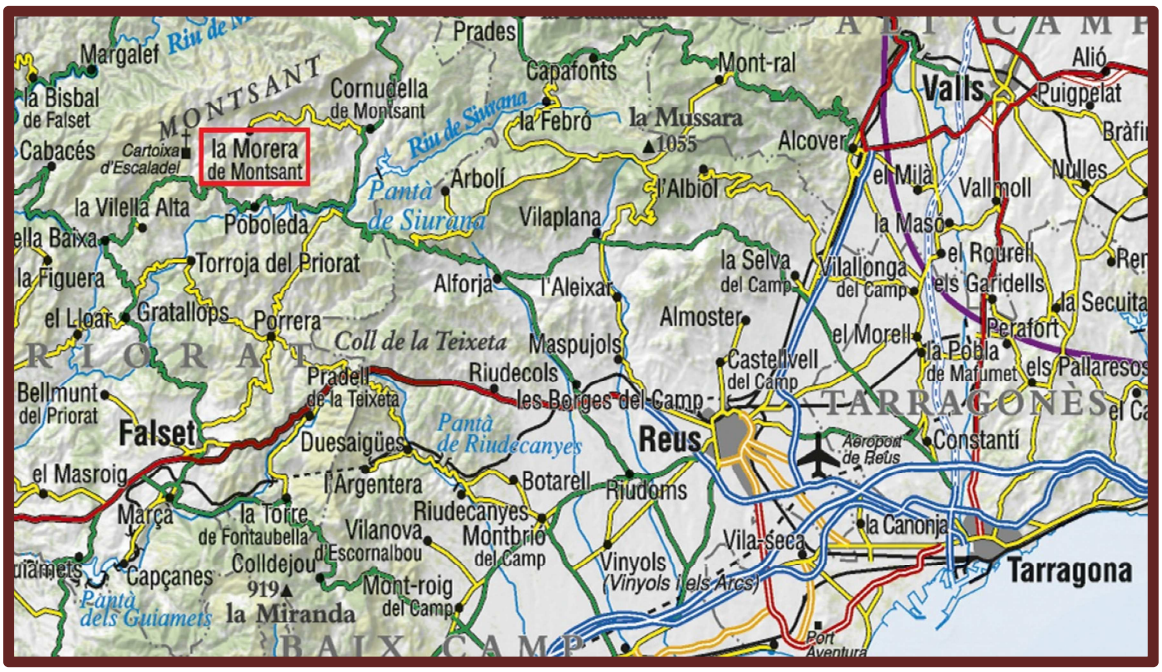
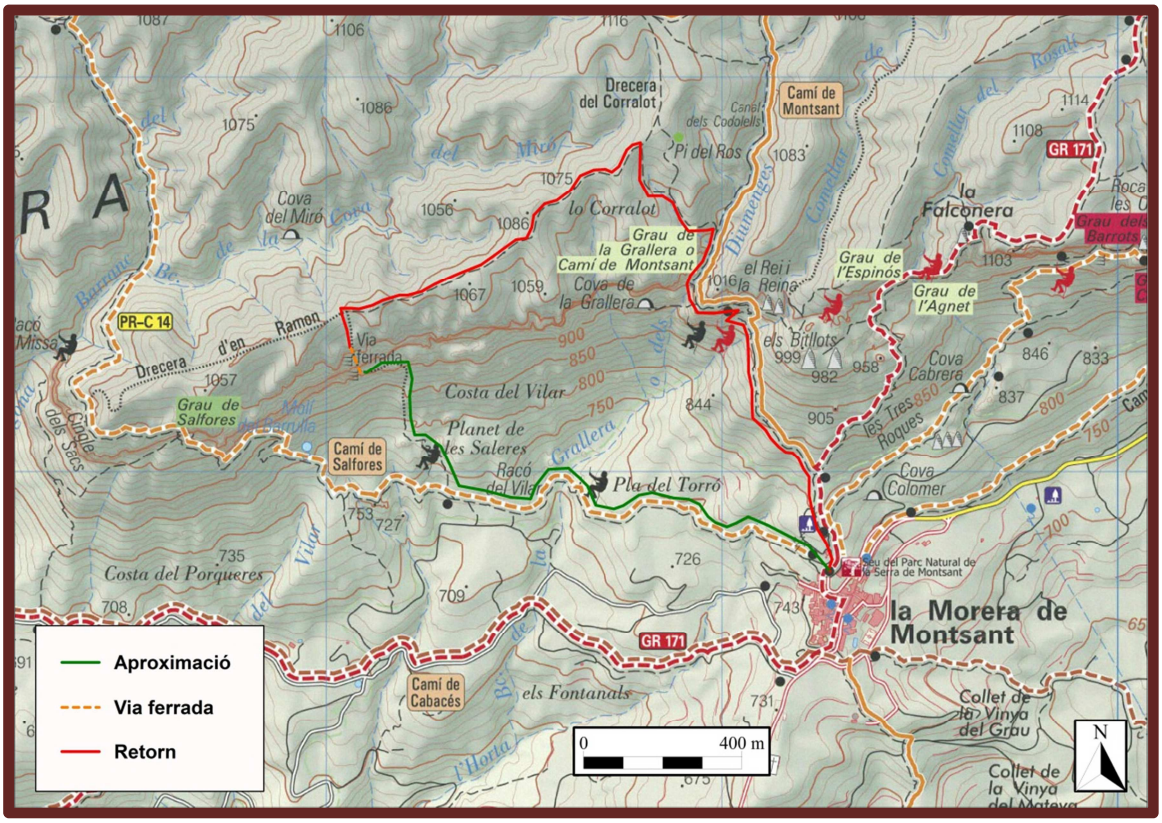
MAPA