

Paysage naturel

L'itinéraire décrit parcourt le versant sud de Montsant, paysage abrupt de roches au caractère singulier, dominées par le gris des falaises majestueuses et le vert des forêts éparses de pins, de chênes verts en alternance avec la garrigue et les buissons de romarin et de bruyère d'hiver. Si l'on regarde vers le ciel, il n'est pas rare d'apercevoir quelques rapaces.


Grau del Carabassal I1.11 : Le dénivelé de la première falaise, qui anciennement était franchi en montant sur le tronc d'une variété de chêne vert appelé carabassal par les autochtones.

Roquera dels Grèvols I1.21 : Entre les crevasses des rochers, on peut y trouver quelques spécimens de cet arbre protégé (*Ilex aquifolium*). **Roca del Xollat I1.31** : Grande roche d'aspect singulier qui a donné son nom à un ancien propriétaire de La Morera de Montsant. **Racó dels Boixets I1.51** : Espace en demi-cercle protégé à l'est par un rocher de forme carrée, le Dau et à l'ouest par la Roca de les Onze. La végétation, constituée de chênes verts et de buis y est très dense.

Patrimoine culturel

La Morera de Montsant est située à 743 mètres d'altitude, c'est le village le plus haut d'El Priorat et il jouit d'un magnifique panorama au pied des majestueuses falaises de Montsant. Il semblerait qu'il fut premièrement habité pendant la période de domination islamique.

L'agriculture est la principale activité économique et ses produits sont de très bonne qualité comme le vin AOC Priorat. **L'église paroissiale**, dédiée à la nativité de la Vierge, possède une façade romane. **Mas de Sant Blai** : Ancien couvent pour femmes de Bonrepòs. **Ruines arabes** : Ancienne tour de guet du château de Siurana. **Grau del Carrascllet I1.41** : Selon la légende le mythique Carrascllet s'est enfui par ce passage alors qu'il était encerclé par ses poursuivants bourbonniens pendant la Guerre de Succession. **Cova Cabrera I1.61** : Cavité entourée par un muret de pierres sèches.



Nerprun nain. (*Rhamnus pumilus*).



ITINÉRAIRE 1 LA MORERA DE MONTSANT

Camí dels Fareus
Grau del Carabassal
Serra Major
Cingle Major
Grau del Carrascllet



Parc Natural
de la Serra
de Montsant



Generalitat de Catalunya
Departament de Medi Ambient
i Habitatge

Itinéraire parcourant le versant sud de la chaîne de Montsant recommandé à ceux qui veulent admirer le paysage et prendre de superbes photos.

Dans la montée, on suit un sentier en pente douce qui passe au pied des parois rocheuses du Cingle (corniche) Major et qui permet de les observer d'en bas afin d'en admirer leur aspect grandiose. La seconde partie de l'itinéraire permet de suivre les falaises cette fois depuis leur partie supérieure. Tout le paysage d'El Priorat s'étendra alors sous nos yeux. Pour finir, le retour à La Morera se fera en descendant un des passages, dits graus, les plus pentus et spectaculaires.

Cette randonnée peut s'effectuer en une matinée en prenant le temps. La descente difficile peut la rallonger considérablement, surtout si elle se fait en groupe.

C'est un parcours idéal pour être effectué en automne ou au printemps. Les fortes chaleurs de l'été en font une randonnée à déconseiller en cette période de l'année. Il n'est pas recommandé de l'entreprendre par temps de brouillard et il faut être particulièrement prudent si la roche est détrempée.


Description technique

DISTANCE TOTALE :
6,2 km

DURÉE TOTALE :
2 h 30 min (sans compter les pauses et l'ascension des graus)

NIVEAU DE DIFFICULTÉ:
DIFFICILE (non recommandé aux enfants et aux personnes ayant le vertige)

MONTÉES ACCUMULÉES:
400 m



Cingle Major. Mireia Vilamala.

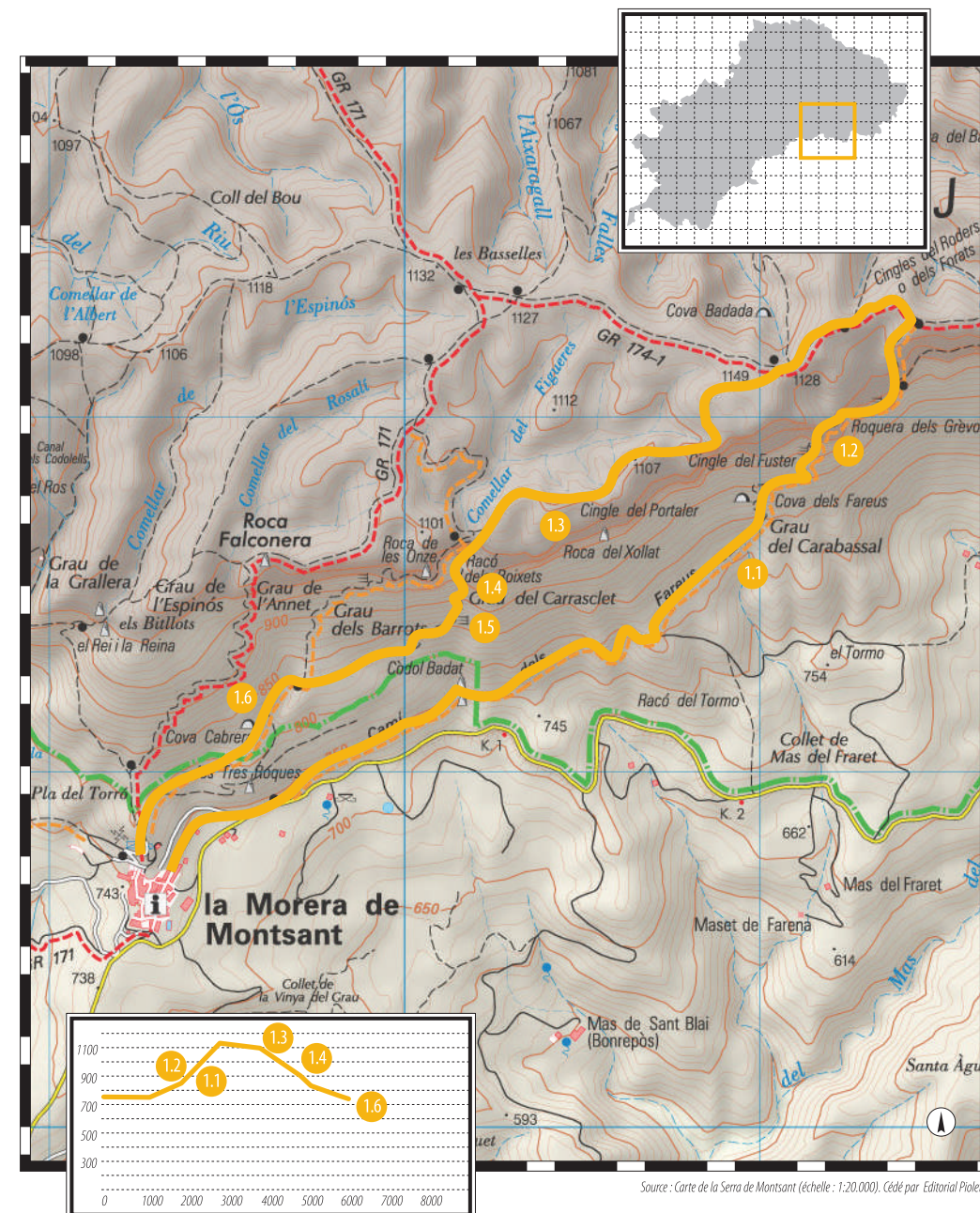
Description du parcours

Nous partons de La Morera de Montsant en prenant la départementale TV-7021 en direction de Cornudella. En arrivant à une pierre avec une croix métallique, nous prenons le sentier qui se trouve à main gauche et qui est indiqué par un panneau. Il porte le nom de Camí (chemin) dels Fareus. Celui-ci nous mènera à la Serra (chaîne) Major et il est bien balisé à l'aide de marques de PR (blanches et jaunes) ainsi que de bornes. Tout d'abord, le sentier grimpe progressivement et ce pendant près d'une heure. Lorsqu'il change de direction pour se rapprocher de la falaise et monter par le **Grau del Carabassal [1.1]**, la pente devient raide. Une fois que nous aurons laissé à gauche la Cova (grotte) dels Fareus ou Fumada, il faudra franchir deux saillies à l'aide d'éléments artificiels installés dans la roche. En haut des falaises, nous arriverons sur le terrain **Roquera dels Grèvols [1.2]** et à partir de là il ne nous restera plus qu'un tronçon pentu sur un terrain rocailleux pour arriver à la Serra Major. En haut, nous trouverons un panneau et prendrons le GR 174 (marques rouges et blanches) en direction de Cabacés. Après l'avoir suivi sur deux cent mètres, nous le laissons et prenons le sentier à gauche qui passe au-dessus des falaises du Fuster et du Portaler.

Afin d'entamer la descente, après avoir pris le temps de regarder la **Roca del Xollat [1.3]**, il faudra suivre le petit sentier pour trouver un passage étroit entre deux rochers qui nous amènera juste en face du **Grau del Carrasclat [1.4]**. Celui-ci est équipé pour franchir un dénivelé complètement vertical d'environ 15 mètres. Une fois arrivés au **Racó (coin) dels Boixets [1.5]**, nous suivons le sentier qui descend pratiquement tout droit jusqu'au panneau qui nous indiquera la direction du Grau dels Barrots. Nous continuons par la gauche en descendant par un sentier très fréquenté pour arriver à un éboulis de pierres. Une borne nous signale le chemin qui part à droite. Une fois la **Cova Cabrera [1.6]** passée, le sentier nous mènera directement jusqu'au village.



Aigle de Bonelli. Toni Borau.



Source : Carte de la Serra de Montsant (échelle : 1:20.000). Cédée par Editorial Piolet.