



Montalts - itinerari de la Pedra Seca

Ruta senderista
pel Parc Natural
de la Serra de Montsant

Parc Natural
de la Serra
de Montsant

Generalitat
de Catalunya

Ruta circular que, a través d'antics camins de bast, ens permet descobrir la gran diversitat d'arquitectura de pedra seca del **racó de Montalts** i que és testimoni de les formes de vida i activitats a **Montsant** durant segles. Sortim de l'**àrea de lleure** i deixem el poble tot resseguint el **riu de Montsant**, per creuar la carretera i anar a buscar el **grau dels Bous**, que ens porta a la zona de Montalts. L'itinerari dissenyat ens descobreix una alta concentració d'elements que servien d'**aixopluc** o bé per **emmagatzemar-hi aigua** (aljubs, barraques, casetes, corrals, marges, etc.). Aquestes construccions també les van aprofitar els carboners, els pastors, els caçadors, etc. La baixada la fem pel camí del **coll Empedrat**. Abans d'encarar el tram final de tornada, ens podem desviar a visitar el **pont de Cavaloca**.



Com arribar?



Track de la ruta



estacionament
Gratuït
10 places

DADES TÈCNIQUES



distància total
10,1 km



dificultat segons el Parc
moderada



desnivell
positiu/negatiu
475 m



passos equipats
no



temps total
estimat
3h



època any
tot l'any



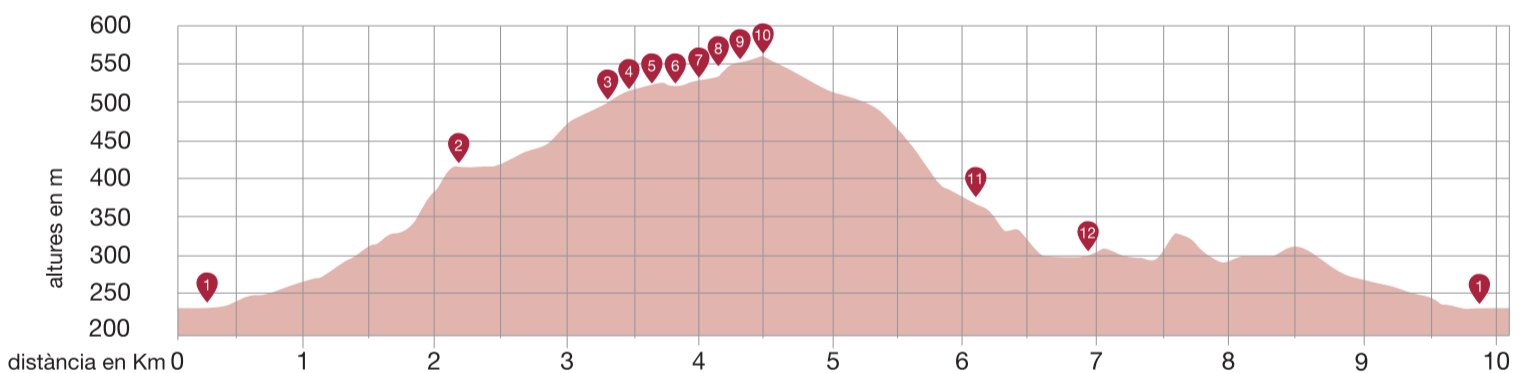
tipus de ruta
circular



senyalització
senyalització vertical

El **Parc de la Serra de Montsant** està situat al nord del **Priorat**. El seu paisatge es caracteritza per una important **biodiversitat** de flora i fauna i una **geologia singular** definida per l'orografia abrupta de cingles, barrancs i congostos, on destaquen els **graus**: passos de muntanya que superen desnivells forts. Disposa d'un **patrimoni natural i cultural ric**, vinculat als **valors espirituals** de la muntanya i a la **petjada de l'activitat humana** en el paisatge: corrals, forns, masos, carrerades, marges i altres elements d'**arquitectura de pedra seca**...

PERFIL ALTITUDINAL I MAPA TOPOGRÀFIC



Base cartogràfica escala 1:25.000 de l'ICGC. Continguts, fotografia i cartografia adaptada per RutesPirineus.cat.



1 El pont Gran i el Pontet
(190 m)

Permeten el pas del riu de Montsant i del riu d'Escaladei, respectivament. Són coincidents en un extrem i estan disposats perpendicularment amb una planta en forma de "L". L'origen és incert (romà o gòtic).



2 Grau dels Bous
(380 m)

Antic camí de ferradura que, tot fent marrades, salva el desnivell del cingle de Montalts per on circulaven traginers i animals de càrrega. Les aigües es condueixen mitjançant trams empedrats i aigüeres.



3 Pouets de la Salvació
(490 m)

Es tracta de dos petits aljubs de pedra seca destinats a emmagatzemar les aigües que baixaven pel torrent quan plovia i que servien per al consum dels animals de treball. Estan coberts amb falsa cúpula.



4 Corral de cal Masip
(510 m)

Corral destinat al tancament del bestiar, amb un petit habitacle per al pastor, record de l'important passat ramader i transhumant de la serra de Montsant.



5 Barraca del Creuetes
(520 m)

Barraca de pedra seca amb planta quadrada i llinda plana a la part superior de l'entrada. Es va utilitzar com a refugi temporal de persones i d'animals, i com a magatzem.



6 Barraca amb paravent
(515 m)

Barraca de pedra seca amb paravent construïda amb pedres grosses i falsa cúpula tancada per un cilindre. Utilitzada com a refugi temporal de pagesos, però també de pastors, caçadors, carboners, etc.



7 Marge amb arneres
(525 m)

Conjunt de cavitats encabides dins d'un marge cantoner. Probablement havien servit per deixar-hi les eines o per posar-hi les arnes, utilitzades com a ruscs per a la producció de la mel.



8 Caseta recuperada
(545 m)

Caseta de pedra seca de planta rectangular reconstruïda pel Parc i amb sostre de bigues i canyís. Té dues estances interiors i era aixopluc dels pagesos, sobretot durant l'època de la verema.



9 Lo Bassot de ca la Serafina
(550 m)

Aljub bastit damunt d'una llisera de roca. En una de les parets interiors, hi figura la data 1921 i té capacitat per a 9.000 litres. A la part posterior, s'observa com recollia l'aigua de la pluja.



10 Pedrer
(555 m)

L'excés de pedra en els camps en feia necessari l'amuntegament de manera ordenada. Quan aquest amuntegament era en forma de planta circular irregular, s'anomenava pedrer o claper.



11 Parapet de la Guerra Civil
(388 m)

Mur de pedra seca amb tres espitlleres per poder guaitar i defensar-se. Montsant fou territori de retirada obligada de l'exèrcit republicà, un cop es va trencar el front de la batalla de l'Ebre.



12 Pont de Cavaloca
(258 m)

Antic pont d'un sol ull sobre el barranc de Cavaloca que formava part de l'antic camí de bast entre Cabacés i la Vilella Baixa. Val la pena observar les marrades (voltes) que fa el camí.



Grau dels Bous sobre la vall del riu de Montsant.



L'anomenat "carrer que no passa", a la Vilella Baixa.



Mur amb aixopluc per guardar-hi les eines.



Camí de bast empedrat i consolidat amb murs de pedra seca.



Interior d'una de les barraques de pedra de seca.





Coll Empedrat.





La Vilella Baixa és coneguda com el *New York* del Priorat.


CONSELLS DE SEGURETAT


-  En cas de boira, no accediu a la Serra Major. En cas de pluja, vigileu a no rrelliscar pels camins pedregosos. Consulteu la meteorologia als webs de meteo.cat i [meteomuntanya](http://meteomuntanya.com).

-  Aviseu sempre d'on aneu i quan torneu.


-  Planifiqueu l'activitat i consulteu les guies i el mapa del recorregut. Respecteu la senyalització.


-  Utilitzeu material i equip adequats per a l'activitat. Porteu mòbil i reserveu bateria. En cas d'emergència, truqueu al número d'emergències (112).


-  Porteu aigua i menjar suficient.


-  Si teniu algun dubte o si trobeu incidències o desperfectes, adreceu-vos al Parc.


NORMATIVA I BONES PRÀCTIQUES


-  La circulació motoritzada està regulada. Informeu-vos de les condicions i respecteu els senyals.


-  No encengueu foc ni llenceu deixalles, excepte en els indrets autoritzats disposats a aquest efecte.


-  Consulteu el **Pla Alfa** per si hi ha restricció d'accés com a conseqüència del perill d'incendi forestal.

-  Respecteu la flora i la fauna salvatge, i no altereu la calma ni la tranquil·litat de la zona. Gaudiu del silenci.

-  Porteu els gossos lligats.

-  L'acampada lliure està prohibida. Informeu-vos sobre les àrees d'autocaravanes i d'acampada, i sobre la pernотació.

-  L'escalada està regulada; informeu-vos de les condicions.

-  Podeu consultar la regulació d'activitats al **web** del Parc.



La Vilella Baixa

Patrocinadors:

Agbar

quironsalud

Parc Natural de la Serra de Montsant

Generalitat de Catalunya