



Ruta senderista
pel Parc Natural
de la Serra de Montsant

La Pietat

Parc Natural
de la Serra
de Montsant

Generalitat
de Catalunya

Ruta circular de caràcter familiar, que comença davant de la **Cartoixa d'Escaladei** i ens permet **descobrir-ne els voltants**, així com els **sistemes de captació i distribució de l'aigua** que permetien **abastir-la** a partir de l'ampliació que es va fer al segle XVII. Al llarg del sender de pujada, que va resseguint l'antiga **mina** que portava l'aigua des de la **Pietat** a la cartoixa, anem trobant diversos **elements patrimonials** vinculats a aquesta **canalització subterrània**. Un cop visitats els elements d'interès a l'entorn de la Pietat (la bassa de capçalera i el registre, la font de la Pietat i el safareig rodó), tornem enrere per agafar el GR de tornada a la cartoixa: primer per un sender i, després, per una pista. Es tracta d'un itinerari ideal per complementar la visita obligada a la **cartoixa** per a tots aquells que vulguin fer un viatge als orígens del Priorat històric.



Com arribar?



Track de la ruta



estacionament
Gratuït
15 places

En cotxe des d'Escaladei, seguim una pista asfaltada durant 1 km fins a la Cartoixa d'Escaladei.

DADES TÈCNIQUES



distància total
2,3 km



dificultat segons el Parc
fàcil



desnivell
positiu/negatiu
145 m



passos equipats
no



temps total
estimat
1h



època any
tot l'any



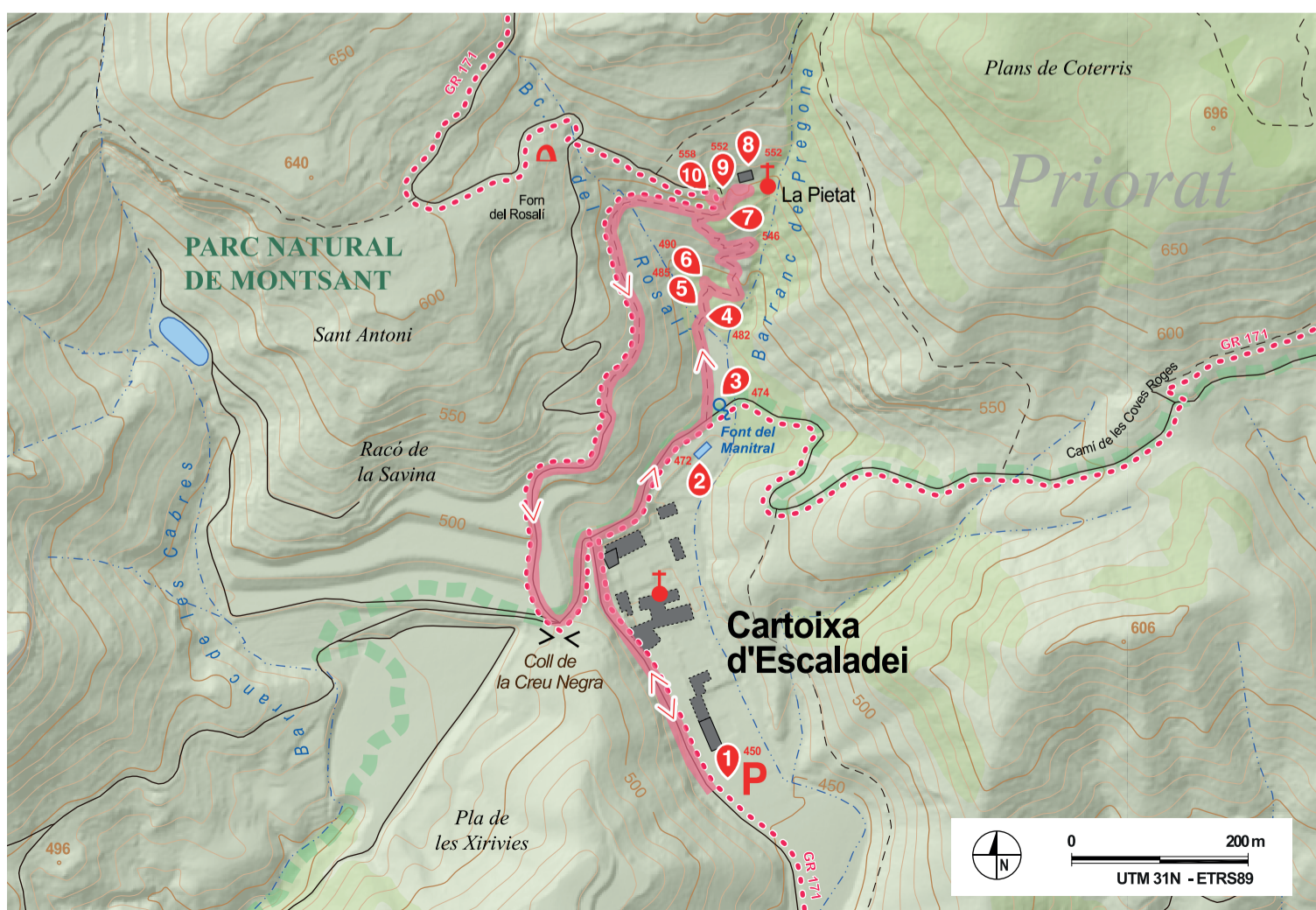
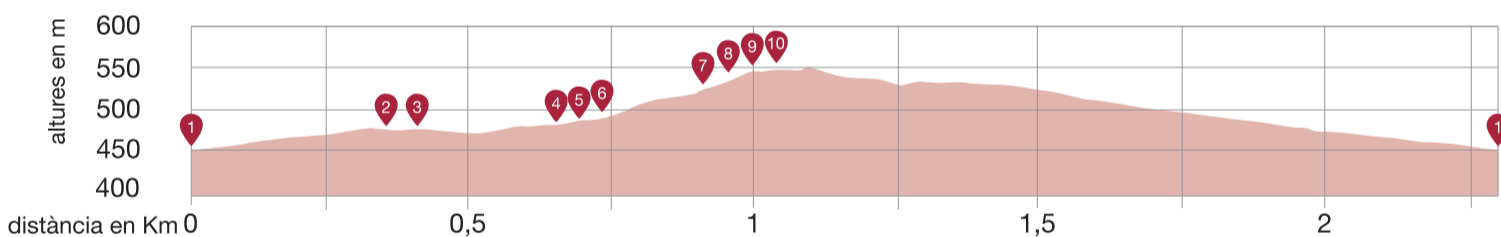
tipus de ruta
circular



senyalització
**senyalització i marques
de pintura (GR)**

El **Parc de la Serra de Montsant** està situat al nord del **Priorat**. El seu paisatge es caracteritza per una important **biodiversitat** de flora i fauna i una **geologia singular** definida per l'orografia abrupta de cingles, barrancs i congostos, on destaquen els **graus**: passos de muntanya que superen desnivells forts. Disposa d'un **patrimoni natural i cultural ric**, vinculat als **valors espirituals** de la muntanya i a la **petjada de l'activitat humana** en el paisatge: corrals, forns, masos, carrerades, marges i altres elements d'**arquitectura de pedra seca**...

PERFIL ALTITUDINAL I MAPA TOPOGRÀFIC





1 Cartoixa d'Escaladei
(450 m)

Primer monestir de l'ordre cartoixà a la península Ibèrica, fundat l'any 1194 i habitat fins a la desamortització de Mendizábal (1835). Al capdavant estava el prior, d'aquí el nom de la comarca.



2 Bassa llarga
(472 m)

Bassa rectangular de gran capacitat, situada uns metres al costat del camí –a mà dreta– i en bon estat de conservació, que servia per emmagatzemar l'aigua per regar els camps adjacents.



3 Font del Manitral
(474 m)

Petita construcció de pedra on s'uneixen les aigües provinents de la Pietat amb les recollides al barranc en aquesta zona, per continuar, a través de la mina, el seu recorregut cap a la cartoixa.



4 Bassa de l'Hort del Manitral
(482 m)

Bassa de forma triangular situada a la part baixa de la mina, que servia per regar l'antic hort que li dona nom, ara plantat d'oliveres i que se situa per sota de la bassa.



5 Registre del barranc del Rosalí
(485 m)

Construcció que permetia l'accés a la mina per netejar periòdicament les deposicions calcàries i també retirar altres materials que podien obstruir el pas de l'aigua.



6 Vaporador
(490 m)

Conducte troncocònic adossat a un marge, fet amb paredat de calç i pedra i revestit de morter de calç rosat, que comunicava la mina amb l'exterior i feia de xemeneia de ventilació i sobreexidor.



7 Bassa de capçalera
(546 m)

Bassa que recull l'aigua de la font de la Pietat i la que baixa pel barranc de Pregona, i d'on neix la mina que la porta fins a la cartoixa, d'uns 500 m de longitud, 1,5 m d'alçada i 60 cm d'amplada.



8 La Pietat
(552 m)

Residència construïda per Andreu Capella, prior de la cartoixa quan va ser nomenat bisbe d'Urgell (s. XVII). Als bancs de l'entrada (el parlador), els monjos descansaven el dilluns, dia de la passejada.



9 Font de la Pietat
(552 m)

Font natural que, juntament amb les aigües del barranc pel qual s'escolen les aigües de la font de Pregona, situada més amunt, abastia la cartoixa.



10 Safareig rodó de la Pietat
(558 m)

Bassa circular ubicada uns metres per sobre de la Pietat que servia per regar la zona enjardinada i els conreus que hi havia a les terrasses de sota. També s'utilitzava com a rentador.



Vistes al barranc de Pregona i al Racó de Missa.



Entrada a la Cartoixa d'Escaladei.



Registre de la Pietat, al costat de la bassa de capçalera.



Arbres al·lòctons plantats en època cartoixana.



Vistes a la cartoixa des de la pista de tornada.



Detall de la cartoixa; al fons, els Cingles de Montsant.









Detall de l'interior de la mina.











Paisatge de vinyes entre Escaladei i la Cartoixa.

CONSELLS DE SEGURETAT

-  En cas de boira, no accediu a la Serra Major. En cas de pluja, vigileu a no rrelliscar pels camins pedregosos. Consulteu la meteorologia als webs de meteo.cat i [meteomuntanya](http://meteomuntanya.com).
-  Aviseu sempre d'on aneu i quan torneu.
-  Planifiquen l'activitat i consulteu les guies i el mapa del recorregut. Respecteu la senyalització.
-  Utilitzeu material i equip adequats per a l'activitat. Porteu mòbil i reserveu bateria. En cas d'emergència, truqueu al número d'emergències (112).
-  Porteu aigua i menjar suficient.
-  Si teniu algun dubte o si trobeu incidències o desperfectes, adreceu-vos al Parc.

NORMATIVA I BONES PRÀCTIQUES

-  La circulació motoritzada està regulada. Informeu-vos de les condicions i respecteu els senyals.
-  No encengueu foc ni llenceu deixalles, excepte en els indrets autoritzats disposats a aquest efecte.
-  Consulteu el **Pla Alfa** per si hi ha restricció d'accés com a conseqüència del perill d'incendi forestal.
-  Respecteu la flora i la fauna salvatge, i no altereu la calma ni la tranquil·litat de la zona. Gaudiu del silenci.
-  Porteu els gossos lligats.
-  L'acampada lliure està prohibida. Informeu-vos sobre les àrees d'autocaravanes i d'acampada, i sobre la pernoctació.
-  L'escalada està regulada; informeu-vos de les condicions.
-  Podeu consultar la regulació d'activitats al web del Parc.



Escaladei

Patrocinadors:

Agbar

Quironsalud

Parc Natural de la Serra de Montsant

Generalitat de Catalunya