



# Roca Corbatera

Ruta senderista  
pel Parc Natural  
de la Serra de Montsant

Parc Natural  
de la Serra  
de Montsant

Generalitat  
de Catalunya

Ruta circular que recorre el vessant sud de **Montsant** i parteix de l'**ermita de Sant Joan del Codolar**. Pugem al capdamunt de la **Serra Major** pel **grau de Montsant –o del Tomaset–**. Un cop al **pla del Moloner**, ens dirigim a la **cova Santa**, per enfilar-nos cap a la carena i continuar en direcció NE. Passem pel **Crist de la Sang** i anem a buscar el cim de la **roca Corbatera (1.163 m)**, la cota més alta de Montsant. Tot seguit, iniciem el descens vers el **pla del Grau**, on agafem la pista en direcció a Albarca durant uns 250 m, abans de desviar-nos cap a un senderó que surt a mà dreta, que ens porta al **camí de la Llisera**. Si resseguim aquest camí, tornem a Sant Joan del Codolar. Al llarg de l'itinerari gaudirem de vistes sobre els **cingles de Sant Joan**, Cornudella de Montsant, Siurana i el Priorat, així com sobre les serres del Prelitoral fins els Ports.



Com arribar?



Track de la ruta



estacionament  
**Gratuït**  
**15 places**

## DADES TÈCNIQUES



distància total  
**8,3 km**



dificultat segons el Parc  
**moderada**



desnivell  
positiu/negatiu  
**500 m**



passos equipats  
**no**



temps total  
estimat  
**3h 30'**



època any  
**tot l'any**



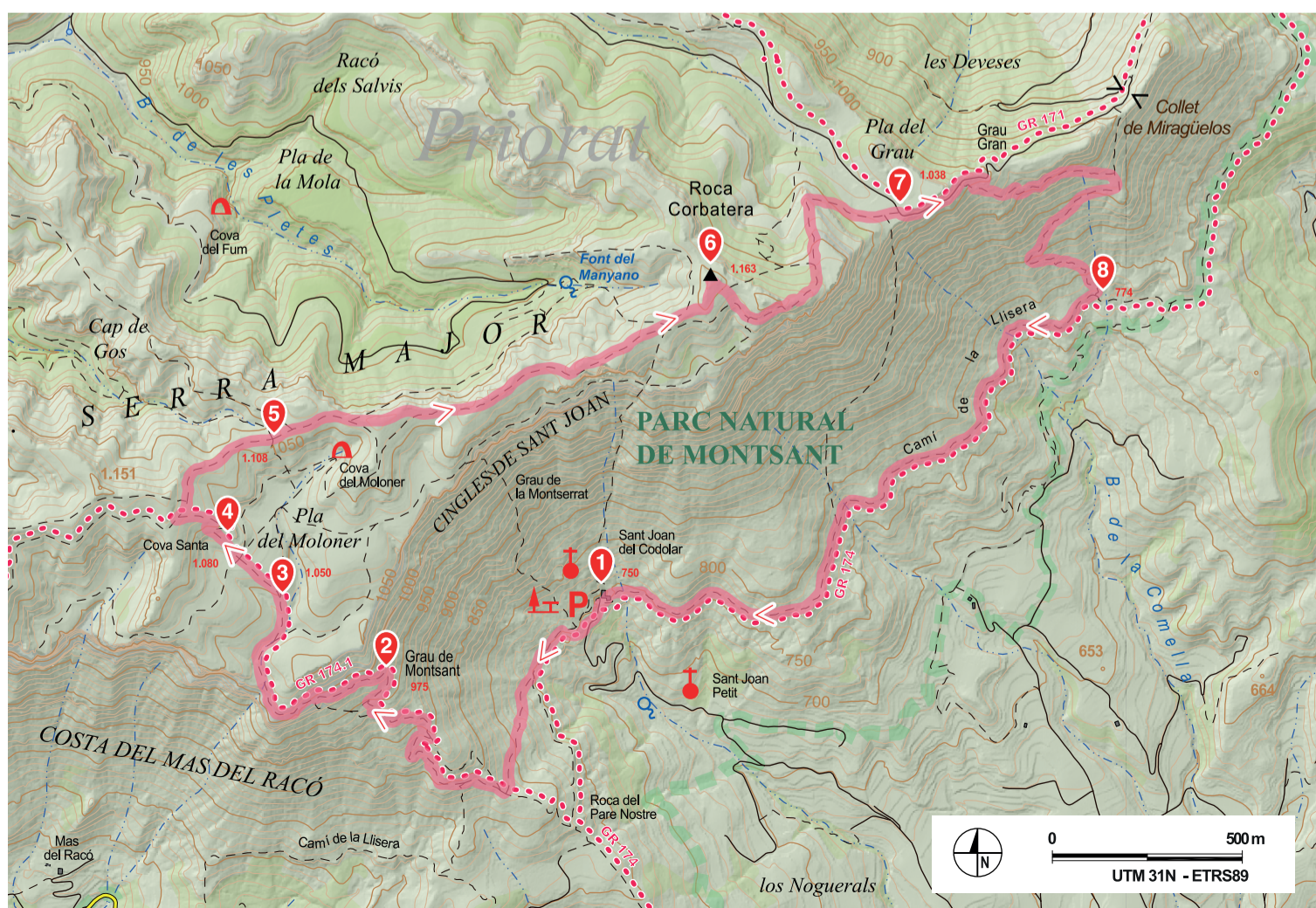
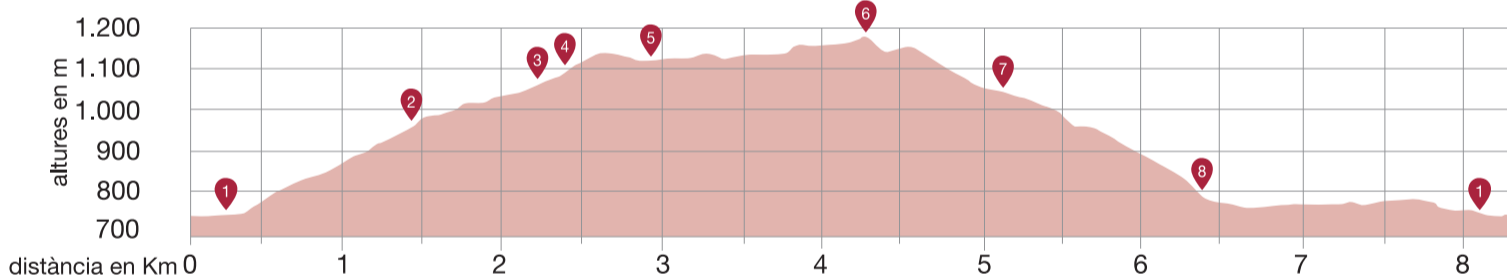
tipus de ruta  
**circular**



senyalització  
**senyalització i marques  
de pintura (GR)**

El **Parc de la Serra de Montsant** està situat al nord del **Priorat**. El seu paisatge es caracteritza per una important **biodiversitat** de flora i fauna i una **geologia singular** definida per l'orografia abrupta de cingles, barrancs i congostos, on destaquen els **graus**: passos de muntanya que superen desnivells forts. Disposa d'un **patrimoni natural i cultural ric**, vinculat als **valors espirituals** de la muntanya i a la **petjada de l'activitat humana** en el paisatge: corrals, forns, masos, carrerades, marges i altres elements d'**arquitectura de pedra seca**...

## PERFIL ALTITUDINAL I MAPA TOPOGRÀFIC





**1 Sant Joan del Codolar**  
(750 m)

Ermита construïda pels monjos cartoixans a finals del s. XVI. El seu nom fa referència als grans còdols que, despresos de la muntanya, envolten l'ermита i, en algun cas, serveixen de paret o teulada.



**2 Grau de Montsant**  
(975 m)

Antic camí de bast que permet accedir a la Serra Major des de Cornudella de Montsant i des de Sant Joan del Codolar. Al llarg del recorregut, hi ha diversos punts on tindrem vistes panoràmiques.



**3 Pla del Moloner**  
(1.050 m)

Espai enclotat sobre relleu càrstic, que ramats d'ovelles i cabres van pasturar fins al s. XX. La cova del Moloner, en una balma murada, va ser habitada durant segles des de temps medievals.



**4 Cova Santa**  
(1.080 m)

Cavitat amb quatre cambres i un recorregut de 200 m i 15 m de desnivell. La llegenda diu que hi van habitar els primers eremites de Montsant. Indret molt conegut en l'àmbit de l'espeleologia.



**5 Serra Major - Crist de la Sang** (1.108 m)

Ofrena de la Secció Excursionista del Reus Deportiu per commemorar el centenari de l'excursionisme català (1876-1976). Ha esdevingut una de les cotes de referència de Montsant.



**6 Roca Corbatera**  
(1.163 m)

És el cim més alt de Montsant i del Priorat. Al costat del vèrtex geodèsic que la culmina, trobem un monòlit d'homenatge i un pessebre.




**7 Pla del Grau**  
(1.038 m)

Zona sense arbrat, on es sembraven cereals fins ben entrat el s. XX. Actualment, és un trencall de camins: cap a Albarca, cap a l'ermита de la Mare de Déu i cap a la roca Corbatera.




**8 Camí de la Llisera**  
(774 m)

Senderó que transcorre per damunt d'un estrat de roca, en un terreny rrelliscós quan plou, i on anem trobant blocs despresos del cingle. Antigament, anava de la Morera a Albarca.



L'ermита de Sant Joan del Codolar des del camí de la Llisera.



Posta de sol des del Grau de Montsant. Vistes cap a la Morera de Montsant.



Pla del Moloner a la Serra Major.




Sant Joan del Codolar i la casa de l'ermitana.



Peu del Crist de la Sang, ubicat en una cruïlla de camins.





Vistes a la cinglera des del grau de Montsant.





Camí de la Lliserà.


## CONSELLS DE SEGURETAT


 En cas de boira, no accediu a la Serra Major. En cas de pluja, vigileu a no rrelliscar pels camins pedregosos. Consulteu la meteorologia als webs de [meteo.cat](http://meteo.cat) i [meteomuntanya](http://meteomuntanya).

 Aviseu sempre d'on aneu i quan torneu.


 Planifiquen l'activitat i consulteu les guies i el mapa del recorregut. Respecteu la senyalització.


 Utilitzeu material i equip adequats per a l'activitat. Porteu mòbil i reserveu bateria. En cas d'emergència, truqueu al número d'emergències (112).


 Porteu aigua i menjar suficient.


 Si teniu algun dubte o si trobeu incidències o desperfectes, adreceu-vos al Parc.


## NORMATIVA I BONES PRÀCTIQUES


 La circulació motoritzada està regulada. Informeu-vos de les condicions i respecteu els senyals.


 No encengueu foc ni llenceu deixalles, excepte en els indrets autoritzats disposats a aquest efecte.


 Consulteu el **Pla Alfa** per si hi ha restricció d'accés com a conseqüència del perill d'incendi forestal.

 Respecteu la flora i la fauna salvatge, i no altereu la calma ni la tranquil·litat de la zona. Gaudiu del silenci.

 Porteu els gossos lligats.

 L'acampada lliure està prohibida. Informeu-vos sobre les àrees d'autocaravanes i d'acampada, i sobre la pernoctació.

 L'escalada està regulada; informeu-vos de les condicions.

 Podeu consultar la regulació d'activitats al [web](http://web) del Parc.



**Cornudella de Montsant**

Patrocinadors:

**Agbar**

**Quirónsalud**

 **Parc Natural de la Serra de Montsant**

 **Generalitat de Catalunya**