

# Mare de Déu de Montsant

Ruta senderista  
pel Parc Natural  
de la Serra de Montsant

Parc Natural  
de la Serra  
de Montsant

Generalitat  
de Catalunya

Ruta circular per l'extrem més oriental de **Montsant** que ens permet, en una sola excursió, conèixer les característiques diferenciades dels dos vessants de la serra. Sortim d'**Albarca** pel camí que ens condueix fins al **Collet Roig** i **els Hostalets**. Des d'aquí, continuarem per la pista en direcció a les ermites d'Ulldemolins; passarem davant la **Font de la Vila** i, poc després del **Pla del Teix**, agafarem, a mà esquerra, el sender que ascendeix pel **grau de la Mare de Déu** amb un pendent fort fins a l'**ermita de la Mare de Déu de Montsant**. Si seguim pel sender **GR-171**, arribarem al **Pla del Grau**, des d'on pujarem –si es vol i sense gaire dificultat– fins a la **roca Corbatera**. Desfarem el camí per tornar al Pla del Grau i, a continuació, baixarem cap a Albarca, tot seguint part de l'**antic camí** que accedia a la part superior de la serra: el **Grau Gran**.



Com arribar?



Track de la ruta



L'itinerari comença a l'aparcament senyalitzat d'Albarca.

estacionament  
**Gratuït**  
**25 places**

## DADES TÈCNIQUES



distància total  
**7,3 km**



dificultat segons el Parc  
**moderada**



desnivell  
positiu/negatiu  
**490 m**



passos equipats  
**no**



temps total  
estimat  
**3h 30'**



època any  
**tot l'any**



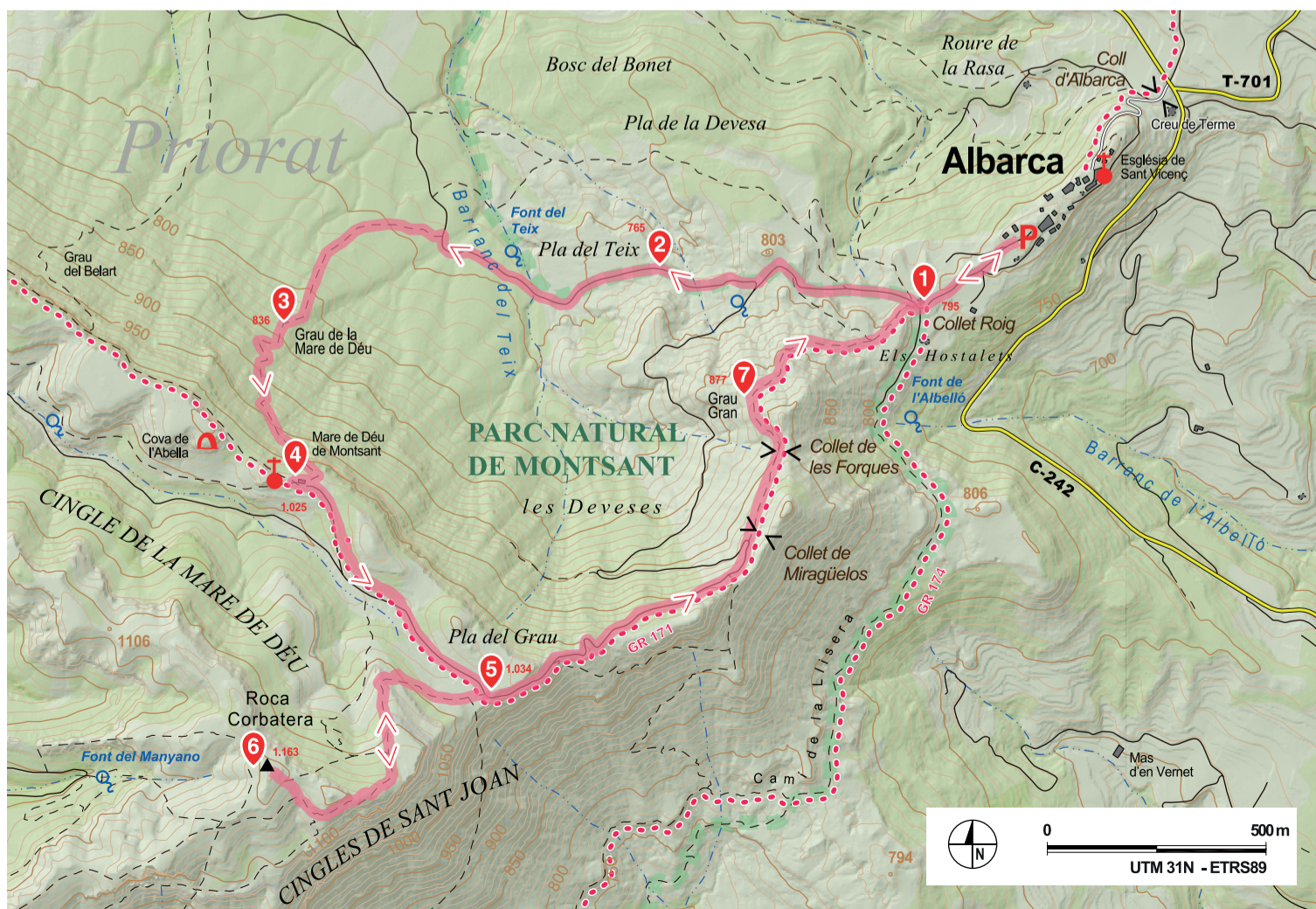
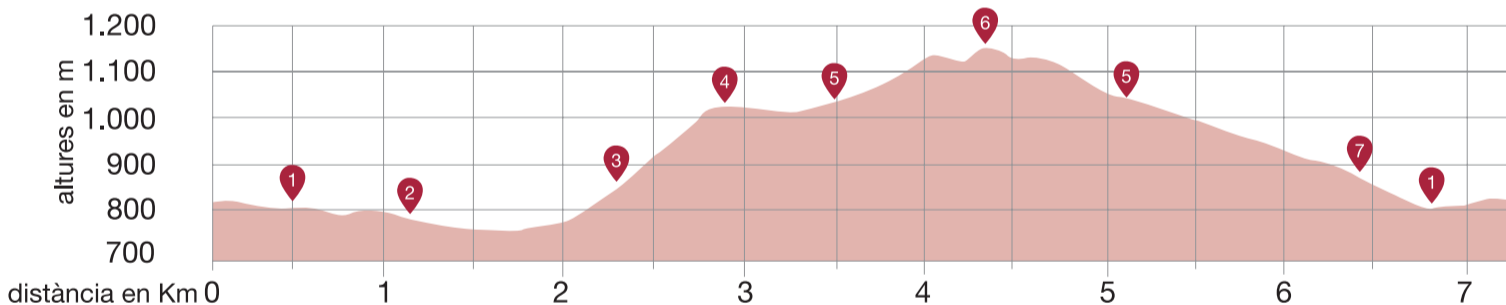
tipus de ruta  
**circular**



senyalització  
**senyalització i marques  
de pintura (GR)**

El **Parc de la Serra de Montsant** està situat al nord del **Priorat**. El seu paisatge es caracteritza per una important **biodiversitat** de flora i fauna i una **geologia singular** definida per l'orografia abrupta de cingles, barrancs i congostos, on destaquen els **graus**: passos de muntanya que superen desnivells forts. Disposa d'un **patrimoni natural i cultural ric**, vinculat als **valors espirituals** de la muntanya i a la **petjada de l'activitat humana** en el paisatge: corrals, forns, masos, carrerades, marges i altres elements d'**arquitectura de pedra seca**...

## PERFIL ALTITUDINAL I MAPA TOPOGRÀFIC







**1 Collet Roig - Els Hostalets**  
(795 m)

Collet format per calcàries rosades. Els Hostalets, antiga parada i fonda per als traginers i persones que transitaven pel camí ral de Reus a Lleida.



**2 Pla del Teix**  
(765 m)

Extensió de terreny plana i àrida formada per terra argilosa que s'empantana quan plou, tot formant còrrecs i reguerols que la travessen i van donant forma al barranc del mateix nom.



**3 Grau de la Mare de Déu**  
(836 m)

Senderó que, tot endinsant-se en un bosc espès, s'enfila cada vegada més, fins arribar a l'ermita de la Mare de Déu de Montsant, al capdamunt de la serra. El darrer tram de pujada té un pendent fort.



**4 Ermita de la Mare de Déu de Montsant**  
(1.025 m)

Ermita que té l'origen en fundacions eremítiques del segle XII. L'edifici actual es va construir cap al 1450, moment en què aquesta part de la muntanya va passar a ser de la Cartoixa d'Escaladei.



**5 Pla del Grau**  
(1.034 m)

Zona sense arbrat, on se sembraven cereals fins ben entrat el segle XX. Actualment, és un trencall de camins: cap a Albarca, cap a l'ermita de la Mare de Déu i l'inici de l'ascensió a la roca Corbatera.



**6 Roca Corbatera**  
(1.163 m)

Punt culminant de la ruta i el més alt de Montsant, a 1.163 m. Des d'aquest cim, tindrem unes vistes panoràmiques de 360°.



**7 Grau Gran**  
(877 m)

Grau de dificultat baixa, amb algun tram amb pendent i terra relliscós. Les calcàries rosades i les argiles groguenques creen un ambient característic.



Els Hostalets, antic hostel al camí ral de Reus a Lleida.



Vistes a l'ermita de la Mare de Déu de Montsant.





Font de la Vila d'Albarca.




Mirador astronòmic, a 50 m a l'esquerra del Collet Roig.



Paisatge característic proper al Pla del Teix.




Pessebre fixe darrere l'ermita.



Vistes d'Albarca.





Vistes a Ulldemolins des de l'ermita.





Baixant pel Grau Gran direcció Albarca.


## CONSELLS DE SEGURETAT


 En cas de boira, no accediu a la Serra Major. En cas de pluja, vigileu a no rrelliscar pels camins pedregosos. Consulteu la meteorologia als webs de [meteo.cat](http://meteo.cat) i [meteomuntanya](http://meteomuntanya).

 Aviseu sempre d'on aneu i quan torneu.


 Planifiquen l'activitat i consulteu les guies i el mapa del recorregut. Respecteu la senyalització.


 Utilitzeu material i equip adequats per a l'activitat. Porteu mòbil i reserveu bateria. En cas d'emergència, truqueu al número d'emergències (112).


 Porteu aigua i menjar suficient.


 Si teniu algun dubte o si trobeu incidències o desperfectes, adreceu-vos al Parc.

## NORMATIVA I BONES PRÀCTIQUES


 La circulació motoritzada està regulada. Informeu-vos de les condicions i respecteu els senyals.


 No encengueu foc ni llenceu deixalles, excepte en els indrets autoritzats disposats a aquest efecte.


 Consulteu el **Pla Alfa** per si hi ha restricció d'accés com a conseqüència del perill d'incendi forestal.

 Respecteu la flora i la fauna salvatge, i no altereu la calma ni la tranquil·litat de la zona. Gaudiu del silenci.

 Porteu els gossos lligats.

 L'acampada lliure està prohibida. Informeu-vos sobre les àrees d'autocaravanes i d'acampada, i sobre la pernoctació.

 L'escalada està regulada; informeu-vos de les condicions.

 Podeu consultar la regulació d'activitats al [web](http://web) del Parc.



**Albarca**

Patrocinadors:

**Agbar**

**Quirónsalud**

**Parc Natural de la Serra de Montsant**

**Generalitat de Catalunya**