

Els Ventadors

Ruta senderista
pel Parc Natural
de la Serra de Montsant

Parc Natural
de la Serra
de Montsant

Generalitat
de Catalunya

Ruta circular i exigent que ens permet gaudir del **contrast del paisatge** del vessant nord de Montsant, des del fons de vall a les crestes més aèries. Després de visitar l'**ermita de Sant Antoni i Santa Bàrbara**, agafem el camí forestal en direcció al **Coll del Prat**, que superem sense cap mena de dificultat, i, a continuació, iniciem el descens cap al **riu de Montsant**. Deixem enrere la **Font de la Gleva** i arribem al mirador de les **Cadolles Fondes**. Ens endinsem plenament en l'espectacular **congost de Fraguerau**, on l'acció erosiva de l'aigua ha anat esculpint roques singulars. Abandonem el congost per iniciar un ascens llarg i sostingut, i, finalment, afrontem la **carena aèria dels Ventadors** i visitem la **cova de l'Àliga**. Poc després d'assolir el cim de la **Punta dels Pins Carrassers**, iniciem la baixada pel **grau del Llop** fins retornar a l'ermita.



Com arribar?



Track de la ruta



estacionament
Gratuït
25 places

Des d'Ulldemolins, es pren la pista en direcció a "Ermites" fins arribar a Sant Antoni (3,3 km).

DADES TÈCNIQUES



distància total
9,3 km



dificultat segons el Parc
molt exigent



desnivell
positiu/negatiu
700 m



passos equipats
sí



temps total
estimat
3h 45'



època any
tot l'any



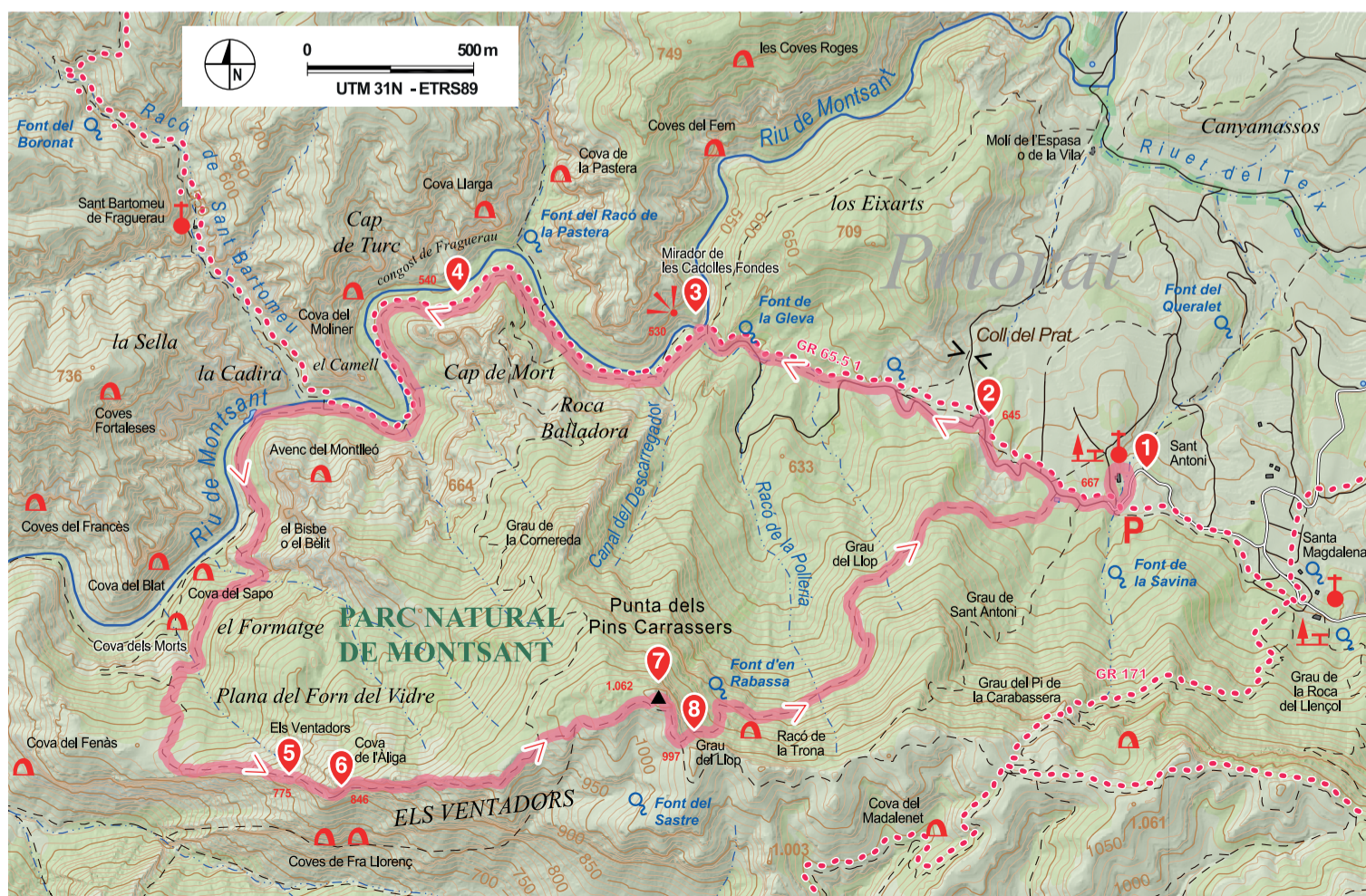
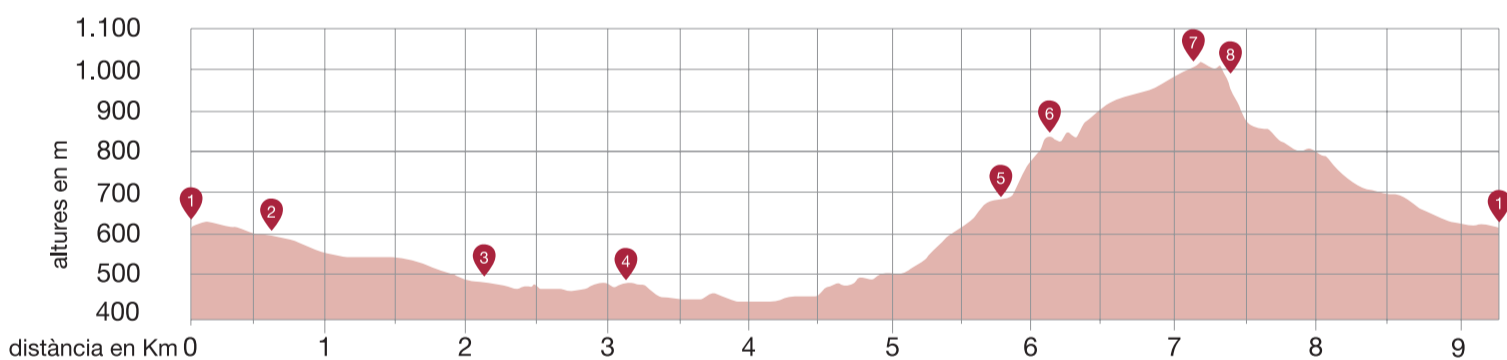
tipus de ruta
circular



senyalització
**senyalització
vertical**

El **Parc de la Serra de Montsant** està situat al nord del **Priorat**. El seu paisatge es caracteritza per una important **biodiversitat** de flora i fauna i una **geologia singular** definida per l'orografia abrupta de cingles, barrancs i congostos, on destaquen els **graus**: passos de muntanya que superen desnivells forts. Disposa d'un **patrimoni natural i cultural ric**, vinculat als **valors espirituals** de la muntanya i a la **petjada de l'activitat humana** en el paisatge: corrals, forns, masos, carrerades, marges i altres elements d'**arquitectura de pedra seca**...

PERFIL ALTITUDINAL I MAPA TOPOGRÀFIC



Base cartogràfica escala 1:25.000 de l'ICGC. Continguts, fotografia i cartografia adaptada per RutesPirineus.cat.



1 Ermita de Sant Antoni i Santa Bàrbara (667 m)

Ermita ja documentada al s. XIII i dedicada a Santa Bàrbara fins que, al s. XVI, es va introduir la devoció a Sant Antoni de Pàdua. La construcció de la capella actual se situa al s. XV.



2 Coll del Prat (645 m)

Coll bastant planer i rocós, que enllaça la part baixa de la serra de les Obagues amb els turons dels Eixarts i permet accedir fàcilment al congost de Fraguerau.




3 Mirador de les Cadolles Fondes (530 m)

Des del mirador, s'observa aquesta successió de clots molt profunds, excavats a la roca de conglomerat, quan el riu passa per un engorjat estret, pel qual només pot transitar l'aigua.



4 Congost de Fraguerau (540 m)

El riu de Montsant passa entre grans cingleres de conglomerat, on l'erosió ha creat formes singulars que hom ha batejat amb noms com ara els Tres Jurats, el Camell, el Bisbe, etc.



5 Els Ventadors (775 m)

Són uns estrats de conglomerat, inclinats fortament, que formen una cresta llarga i aèria, allà on la cinglera de Montsant comença a perdre altura cap a ponent i s'abaixa fins al riu.



6 Cova de l'Àliga (846 m)

Cova situada al capdamunt dels Ventadors, que fan de límit natural entre els termes d'Ulldemolins i la Morera de Montsant.



7 Punta dels Pins Carrassers (1.062 m)

Una de les cotes més altes del vessant nord de Montsant. Des d'aquest punt –on, curiosament, no hi ha pins, sinó algunes carrascles–, tindrem unes vistes panoràmiques de 360°.



8 Grau del Llop (997 m)


Grau que passa pel Racó de la Polleria i el permet baixar del capdamunt de la serra fins a Sant Antoni. El tram inicial del camí té un pendent fort.




Camí penjat que voreja per sobre de la cinglera.



El riu de Montsant s'obre pas entre grans parets.



El Camell, un exemple de toponímia popular.



Mirador de les Cadolles Fondes.



La Roca Llaurada, un espai d'interès geològic.



Panell informatiu sobre la fauna i el riu de Montsant.



Vistes d'ocell d'Ulldemolins.



Vessant nord de la Punta dels Pins Carrassers.





La Cadira, una de les roques singulars del congost.





Els Ventadors.


CONSELLS DE SEGURETAT


 En cas de boira, no accediu a la Serra Major. En cas de pluja, vigileu a no rrelliscar pels camins pedregosos. Consulteu la meteorologia als webs de meteo.cat i meteomuntanya.

 Aviseu sempre d'on aneu i quan torneu.


 Planifiqueu l'activitat i consulteu les guies i el mapa del recorregut. Respecteu la senyalització.


 Utilitzeu material i equip adequats per a l'activitat. Porteu mòbil i reserveu bateria. En cas d'emergència, truqueu al número d'emergències (112).


 Porteu aigua i menjar suficient.


 Si teniu algun dubte o si trobeu incidències o desperfectes, adreceu-vos al Parc.


NORMATIVA I BONES PRÀCTIQUES


 La circulació motoritzada està regulada. Informeu-vos de les condicions i respecteu els senyals.


 No encengueu foc ni llenceu deixalles, excepte en els indrets autoritzats disposats a aquest efecte.


 Consulteu el **Pla Alfa** per si hi ha restricció d'accés com a conseqüència del perill d'incendi forestal.

 Respecteu la flora i la fauna salvatge, i no altereu la calma ni la tranquil·litat de la zona. Gaudiu del silenci.

 Porteu els gossos lligats.

 L'acampada lliure està prohibida. Informeu-vos sobre les àrees d'autocaravanes i d'acampada, i sobre la pernoctació.

 L'escalada està regulada; informeu-vos de les condicions.

 Podeu consultar la regulació d'activitats al web del Parc.



Ulldemolins

Patrocinadors:

Agbar

quirónsalud

 **Parc Natural de la Serra de Montsant**

 **Generalitat de Catalunya**