

Congost de Fraguerau

Ruta senderista por el Parque Natural de la Serra de Montsant

Parc Natural de la Serra de Montsant

Generalitat de Catalunya

Ruta de carácter familiar que combina elementos naturales y culturales y nos permite descubrir el **Congost de Fraguerau**, uno de los espacios más emblemáticos y espirituales de **Montsant**. Después de visitar la **ermita de Sant Antoni y Santa Bàrbara**, cogemos el camino forestal en dirección al **Coll del Prat**, que superamos sin ningún tipo de dificultad, y, a continuación, iniciamos el descenso hacia el **río Montsant**. Dejamos atrás la **fuelle de La Gleva** y llegamos al mirador de Les **Cadolles Fondes**. Nos adentramos plenamente en el espectacular desfiladero del río, donde la acción erosiva del agua ha ido esculpiendo rocas singulares. Llegados al **barranco de Sant Bartomeu**, dejamos el camino y cruzamos el río por una **pasarela de madera**. Seguimos barranco arriba hasta la **ermita de Sant Bartomeu**, ubicada en un lugar de gran belleza. La vuelta la hacemos deshaciendo el camino de ida.

¿Cómo llegar?

Track de la ruta

P

Desde Ulldemolins, se toma la pista en dirección a "Ermites" hasta llegar a Sant Antoni (3,3 km).

estacionamiento **Gratuito**
25 plazas

DATOS TÉCNICOS



distancia total
8,3 km



dificultad según el Parque
fácil



desnivel positivo/negativo
340 m



pasos equipados
no



tiempo total estimado
2h 45'



época año
todo el año



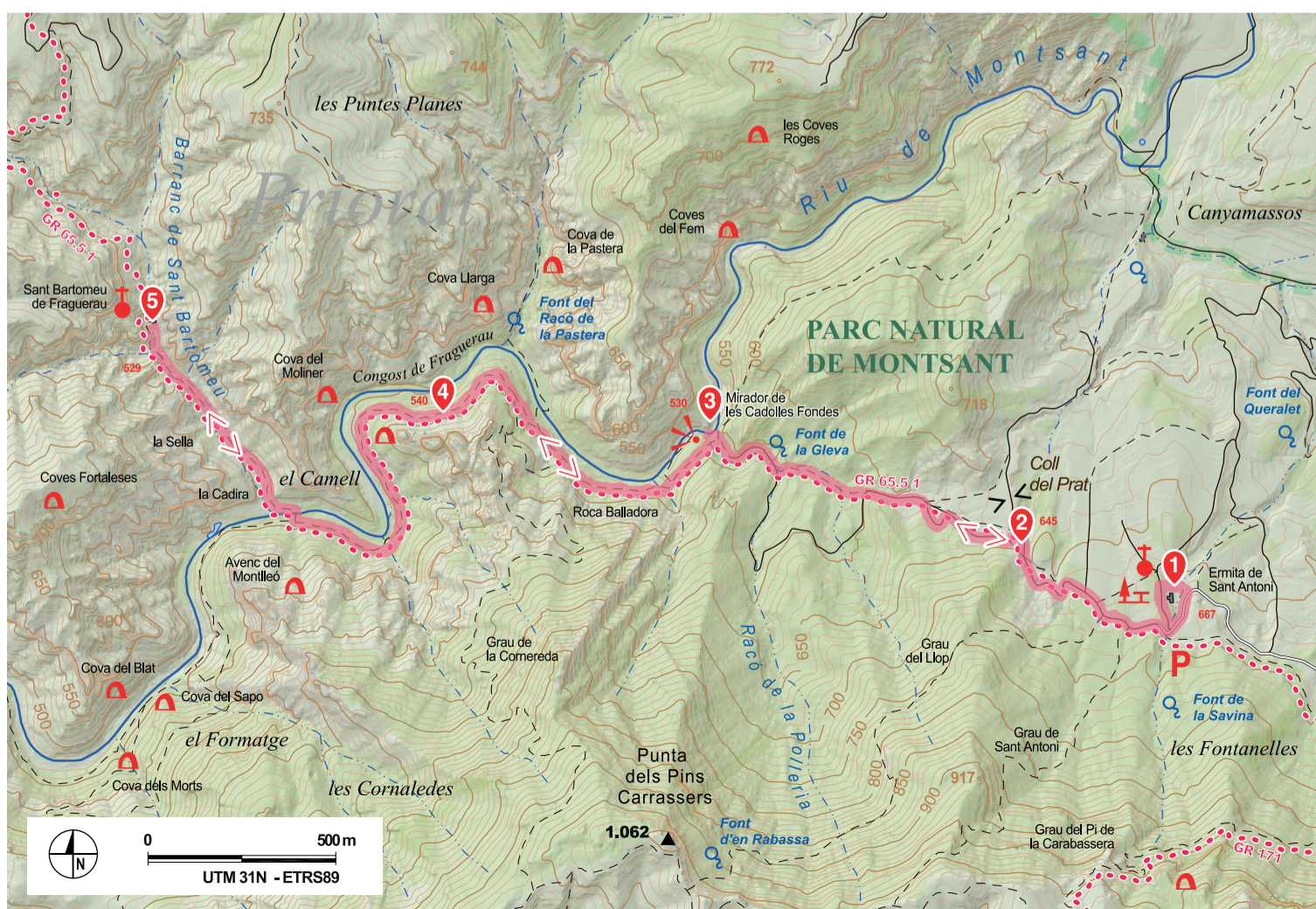
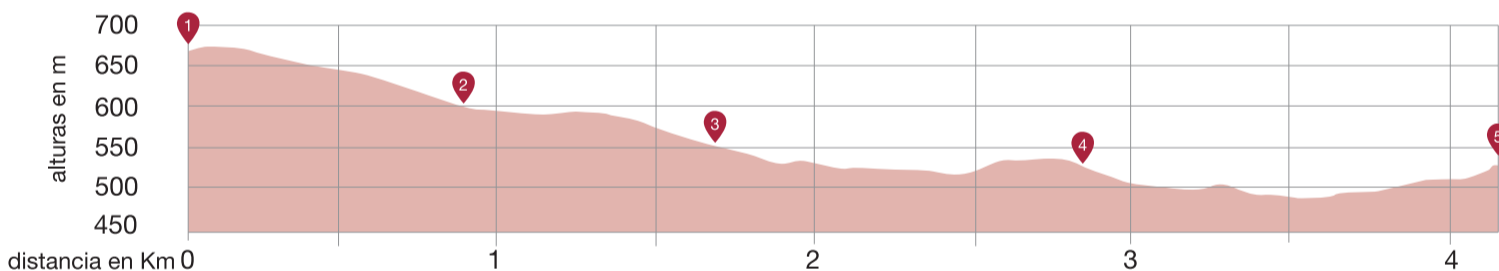
tipo de ruta
ida y vuelta



señalización
señalización y marcas de pintura (GR)

El **Parque de la Serra de Montsant** está situado al norte de **El Priorat**. Su paisaje se caracteriza por una importante **bio-diversidad** de flora y fauna y una **geología singular** definida por la orografía abrupta de riscos, barrancos y desfiladeros, donde destacan los **graus**: pasos de montaña que superan grandes desniveles. Dispone de un **patrimonio natural y cultural rico**, vinculado a los **valores espirituales** de la montaña y a la **huella de la actividad humana** en el paisaje: corrales, hornos, masías, cañadas, márgenes y otros elementos de **arquitectura de piedra seca**.

PERFIL ALTITUDINAL (SOLO IDA) Y MAPA TOPOGRÁFICO





1 Ermita de Sant Antoni y Santa Bàrbara (667 m)

Ermita ya documentada en el siglo XIII y dedicada a Santa Bàrbara hasta que, en el siglo XVI, se introdujo la devoción a San Antonio de Padua. La construcción de la capilla actual se sitúa en el siglo XV.



2 Coll del Prat (645 m)

Collado bastante llano y rocoso, que enlaza la parte baja de la sierra de Les Obagues con las colinas de Els Eixarts y permite acceder fácilmente al desfiladero de Fraguerau.



3 Mirador de Les Cadolles Fondes (530 m)

Desde el mirador, se observa esta sucesión de hoyos muy profundos, excavados en la roca de conglomerado, cuando el río pasa por un desfiladero estrecho, por el que solo puede transitar el agua.




4 Congost de Fraguerau (540 m)

El río Montsant pasa entre grandes riscos de conglomerado, donde la erosión ha creado formas singulares que se han bautizado con nombres como Els Tres Jurats, El Camell, El Bisbe, etc.




5 Ermita de Sant Bartomeu de Fraguerau (529 m)

Ermita románica de nave rectangular con ábside semicircular situada en un rincón salvaje. Fundada por el eremita fray Guerau en el siglo XII, es un símbolo del eremitismo y la espiritualidad de Montsant.



Gruta amurallada, muy cerca de Sant Bartomeu.



El Camell: un ejemplo de toponimia popular.



Cossis de Sant Bartomeu, excavados para acumular agua.



Lechetrezna pequeña (*Euphorbia minuta*), protegida en Montsant.



La Cadira, una de las rocas singulares del desfiladero.



Pasarela de madera sobre el río Montsant.



Área recreativa de la ermita de Sant Antoni y Santa Bàrbara.



Panel informativo sobre la fauna y el río Montsant.



Fuente de la Ermita de Sant Antoni y Santa Bàrbara.



Ermita de Sant Bartomeu, en el Congost de Fraguerau.

CONSEJOS DE SEGURIDAD



En caso de niebla, no acceda a la Serra Major. En caso de lluvia, tenga cuidado con no resbalar por los caminos pedregosos. Consulte la meteorología en las webs de meteo.cat y meteomuntanya.



Avise siempre de dónde va y cuándo volverá.



Planifique la actividad y consulte las guías y el mapa del recorrido. Respete la señalización.



Utilice material y equipo adecuados para la actividad. Lleve teléfono móvil y reserve batería. En caso de emergencia, llame al número de emergencias (112).



Lleve agua y comida suficiente.



Si tiene alguna duda o si encuentra incidencias o desperfectos, diríjase al Parque.

NORMATIVA Y BUENAS PRÁCTICAS



La circulación motorizada está regulada. Infórmese de las condiciones y respete las señales.



No encienda fuego ni tire basura, excepto en los lugares autorizados dispuestos a tal efecto.



Consulte el **Pla Alfa** por si existe restricción de acceso como consecuencia del peligro de incendio forestal.



Respete la flora y la fauna salvajes, y no altere la calma ni la tranquilidad de la zona. Disfrute del silencio.



Lleve a los perros atados.



La acampada libre está prohibida. Infórmese sobre las áreas de autocaravanas y de acampada, y sobre la pernoctación.



La escalada está regulada; infórmese de las condiciones.



Puede consultar la regulación de actividades en la [web](#) del Parque.



Uldemolins

Patrocinadores:

Agbar

quirónsalud

Parc Natural de la Serra de Montsant

Generalitat de Catalunya