



# Racó del Teix

Ruta senderista  
pel Parc Natural  
de la Serra de Montsant

**Parc Natural  
de la Serra  
de Montsant**

**Generalitat  
de Catalunya**

Ruta circular que ens permet descobrir la part més occidental de **Montsant**: formacions rocoses, boscos esponerosos, barrancs profunds, raconades humides i el paisatge obert amb vegetació rupícola de dalt de la serra. Anem a buscar el **barranc de la Taverna** tot vorejant el **panrà de Margalef** i creuant el **pont penjat**. Podem desviar-nos per visitar el **forn dels Maquis**. Resseguim el barranc, en pujada contínua, fins a arribar a un trencall a la dreta que ens porta al **Racó del Teix**, on hi ha l'**arbre monumental** conegut com el **Teix de la Cova**. Tot seguit, tornem al camí per, poc després, arribar al **capdamunt de la Serra Major** i, seguidament, a la **Cogulla**. La baixada, amb alguns trams de pendent fort, la fem pel **llom de la Rovellosa**, tot superant el **grau de la Rovellosa i el de les Figueres**. Arribem al **riu de Montsant** i ens dirigim de nou a l'aparcament.



Com arribar?



Track de la ruta



estacionament  
**Pagament**  
**55 places**

## DADES TÈCNIQUES



distància total  
**10,2 km**



dificultat segons el Parc  
**exigent**



desnivell  
positiu/negatiu  
**750 m**



passos equipats  
**no**



temps total  
estimat  
**4h 30'**



època any  
**tot l'any**



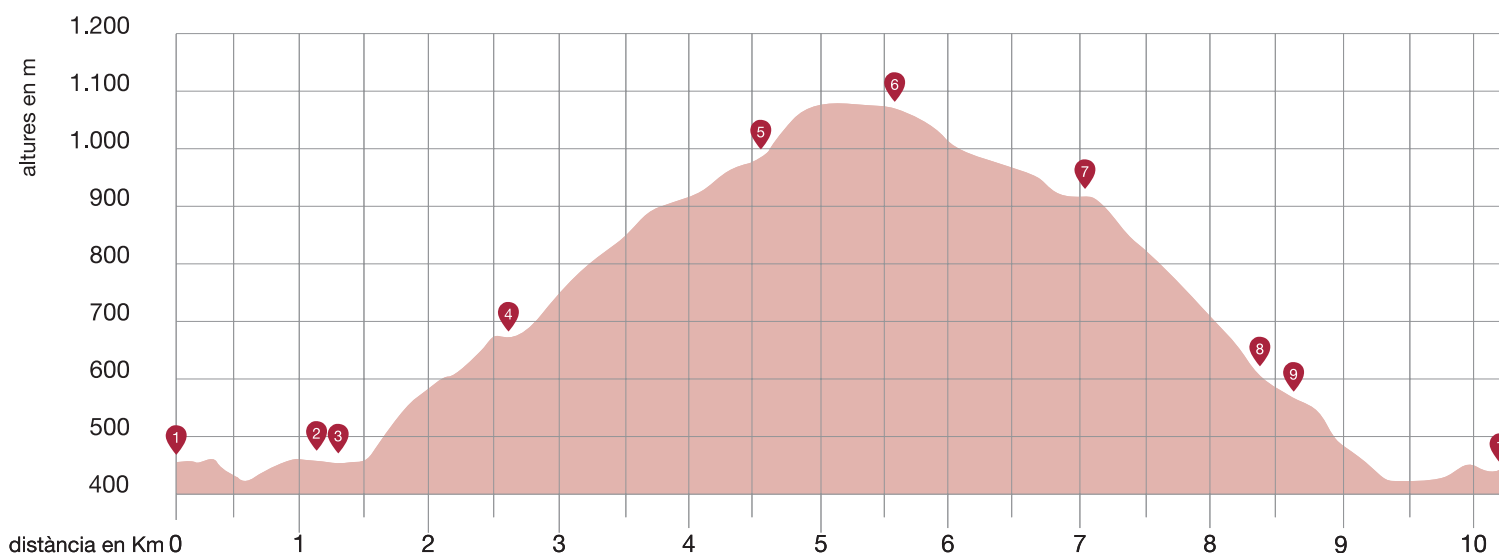
tipus de ruta  
**circular**



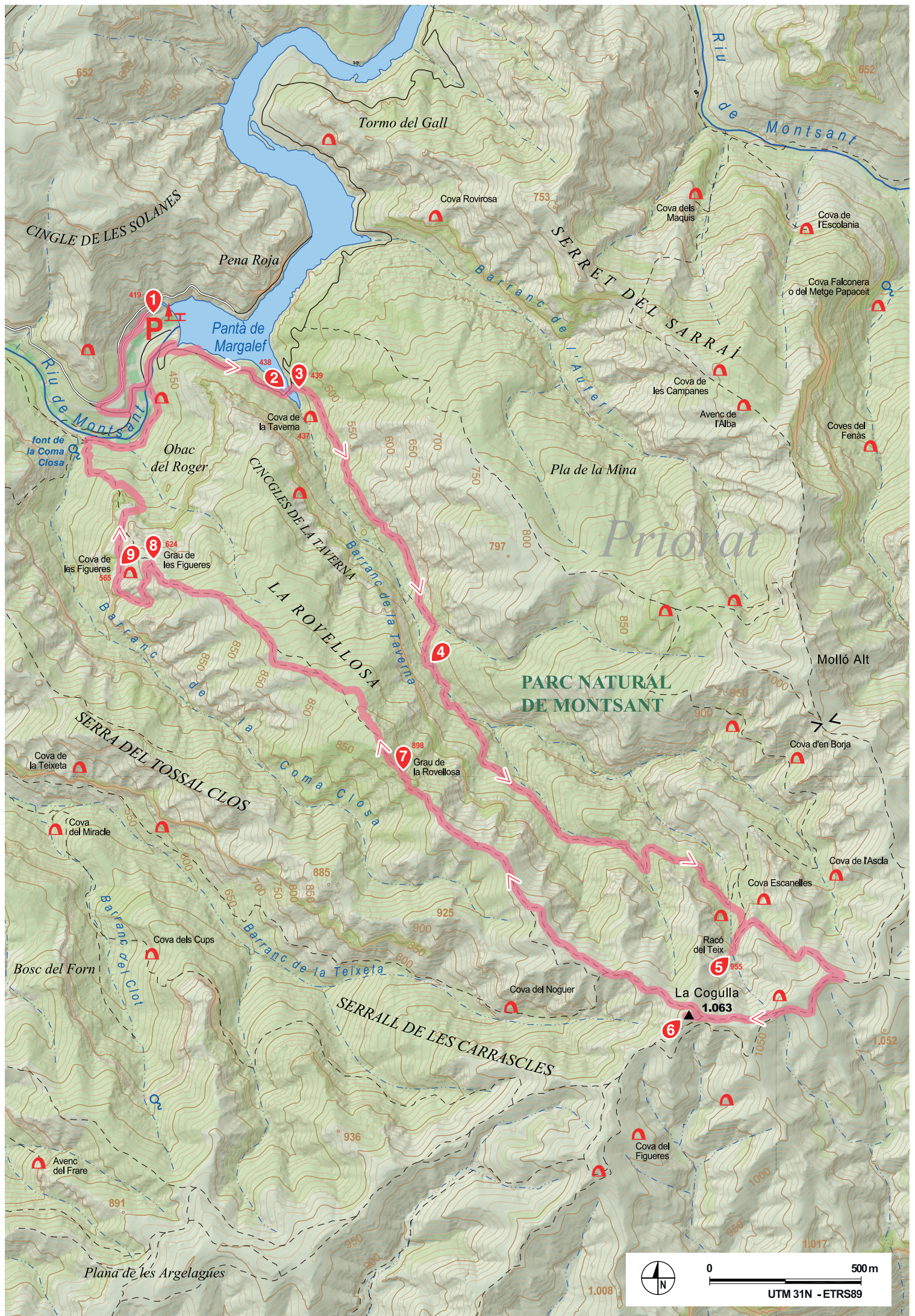
senyalització  
**senyalització vertical**

El **Parc de la Serra de Montsant** està situat al nord del **Priorat**. El seu paisatge es caracteritza per una important **biodiversitat** de flora i fauna i una **geologia singular** definida per l'orografia abrupta de cingles, barrancs i congostos, on destaquen els **graus**: passos de muntanya que superen desnivells forts. Disposa d'un **patrimoni natural i cultural ric**, vinculat als **valors espirituals** de la muntanya i a la **petjada de l'activitat humana** en el paisatge: corrals, forns, masos, carrerades, marges i altres elements d'**arquitectura de pedra seca**...

## PERFIL ALTITUDINAL



# MAPA TOPOGRÀFIC





**1 Àrea de lleure del pantà de Margalef (419 m)**

Situada al costat de la presa del pantà, disposa d'espai d'aparcament, una pica amb aigua no potable i taules i bancs de pedra.



**2 Pantà de Margalef (438 m)**

Embassament del riu de Montsant construït l'any 1992 per abastir d'aigua de reg les poblacions situades aigües avall. Hi conflueixen diversos barrancs, i en destaquen el de l'Auferí i el de la Taverna.



**3 Forn dels Maquis (439 m)**

Forn de tova construït sobre un marge de pedra i a recer d'una balma. Té planta circular i forma de cúpula. Els qui s'amagaven a la zona durant i després de la Guerra Civil l'utilitzaven per coure-hi pa.



**4 Barranc de la Taverna (662 m)**

Barranc encaixonat entre parets de pedra que mor a l'embassament de Margalef. El resseguim durant gairebé tot el tram de pujada.



**5 Racó del Teix (955 m)**

Raconada davant d'una balma (cova) del mateix nom, on trobem l'anomenat Teix de la Cova (*Taxus baccata* L.), declarat arbre monumental el 1992 i al qual se li suposa una edat aproximada de 1.200 anys.



**6 La Cogulla (1.063 m)**

Segon cim de Montsant, al límit dels termes municipals de la Morera de Montsant i Margalef, des d'on tindrem vistes panoràmiques magnífiques. El gener de 1939 fou escenari d'una lluita cruenta.



**7 Grau de la Rovellosa (898 m)**

Pas de baixa dificultat on s'ha d'anar amb compte de no rrelliscar amb les pedres.




**8 Grau de les Figueres (624 m)**

Pas sinuós de baixa dificultat on s'ha d'anar amb compte de no rrelliscar amb les pedres. Trams amb pendent pronunciada.



**9 Cova de les Figueres (565 m)**


Balmes i grans blocs configuren aquesta petita cova que trobem al costat del camí, uns metres més avall del grau de les Figueres.



Cingles de la Taverna.



Pont penjant que creua el pantà.



Cova del Teix, amb un bassí que recull l'aigua del sostre.



Al fons, el vèrtex geodèsic del cim de la Cogulla.



Vistes panoràmiques des del cim de la Cogulla.

## CONSELLS DE SEGURETAT



En cas de boira, no accediu a la Serra Major. En cas de pluja, vigileu a no relliscar pels camins pedregosos. Consulteu la meteorologia als webs de [meteo.cat](http://meteo.cat) i [meteomuntanya](http://meteomuntanya).



Aviseu sempre d'on aneu i quan torneu.



Planifiqueu l'activitat i consulteu les guies i el mapa del recorregut. Respecteu la senyalització.



Utilitzeu material i equip adequats per a l'activitat. Porteu mòbil i reserveu bateria. En cas d'emergència, truqueu al número d'emergències (112).



Porteu aigua i menjar suficient.



Si teniu algun dubte o si trobeu incidències o desperfectes, adreceu-vos al Parc.

## NORMATIVA I BONES PRÀCTIQUES



La circulació motoritzada està regulada. Informeu-vos de les condicions i respecteu els senyals.



No encengueu foc ni llenceu deixalles, excepte en els indrets autoritzats disposats a aquest efecte.



Consulteu el **Pla Alfa** per si hi ha restricció d'accés com a conseqüència del perill d'incendi forestal.



Respecteu la flora i la fauna salvatge, i no altereu la calma ni la tranquil·litat de la zona. Gaudiu del silenci.



Porteu els gossos lligats.



L'acampada lliure està prohibida. Informeu-vos sobre les àrees d'autocaravanes i d'acampada, i sobre la pernотació.



L'escalada està regulada; informeu-vos de les condicions.



Podeu consultar la regulació d'activitats al [web](#) del Parc.



# Margalef

Patrocinadors:

**Agbar**

**quirónsalud**

**Parc Natural de la Serra de Montsant**

**Generalitat de Catalunya**