



Racó del Teix

Ruta senderista
por el Parque Natural
de la Serra de Montsant



Parc Natural
de la Serra
de Montsant



Generalitat
de Catalunya

Ruta circular que nos permite descubrir la parte más occidental de **Montsant**: formaciones rocosas, bosques copiosos, barrancos profundos, rincones húmedos y el paisaje abierto con vegetación rupícola de lo alto de la sierra. Vamos a buscar el **barranco de La Taverna** bordeando el **pantano de Margalef** y cruzando el **punte colgante**. Podemos desviarnos para visitar el **horno de Els Maquis**. Seguimos el barranco, en subida continua, hasta llegar a un desvío a la derecha que nos lleva al **Racó del Teix**, donde está el **árbol monumental** conocido como **Teix de la Cova**. A continuación, volvemos al camino para, poco después, llegar a **lo alto de la Serra Major** y, seguidamente, a **La Cogulla**. La bajada, con algunos tramos de pendiente fuerte, la hacemos por el **lomo de La Rovellosa**, superando el **Grau de La Rovellosa y el de Les Figueres**. Llegamos al **río Montsant** y nos dirigimos de nuevo al aparcamiento.



¿Cómo llegar?



Track de la ruta



estacionamiento
de pago
55 plazas

El itinerario empieza en el aparcamiento del área recreativa del pantano de Margalef.

DATOS TÉCNICOS



distancia total
10,2 km



dificultad según el Parque
exigente



desnivel
positivo/negativo
750 m



pasos equipados
no



tiempo total
estimado
4h 30'



época año
todo el año



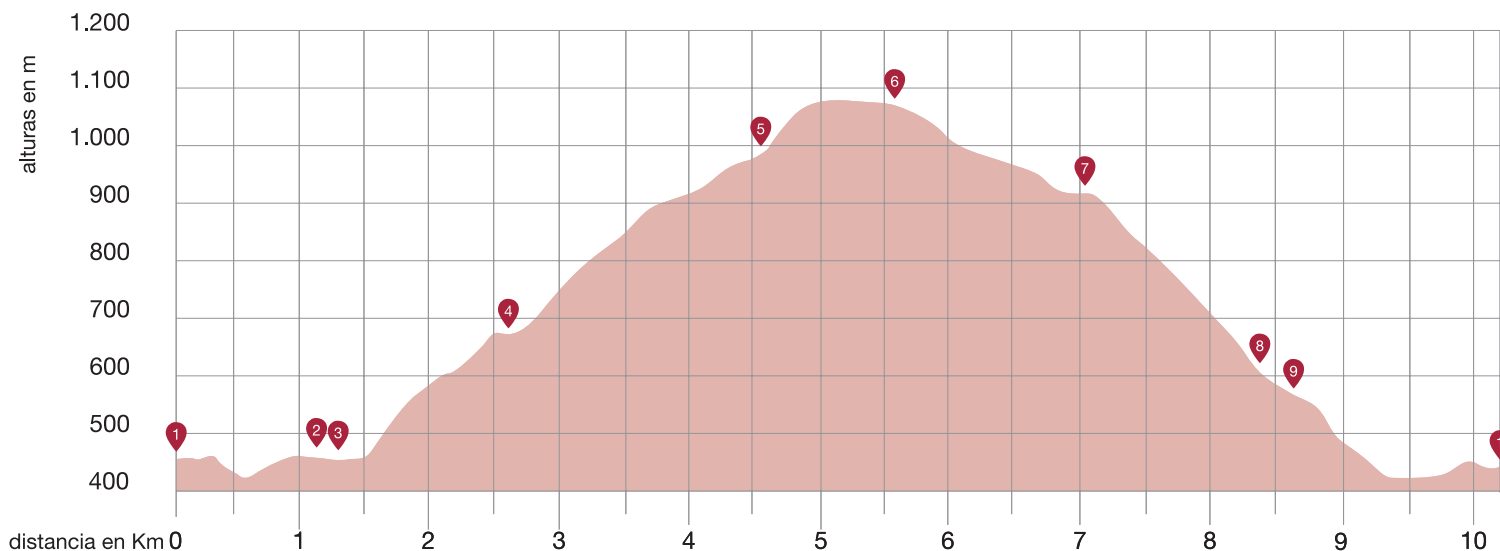
tipo de ruta
circular



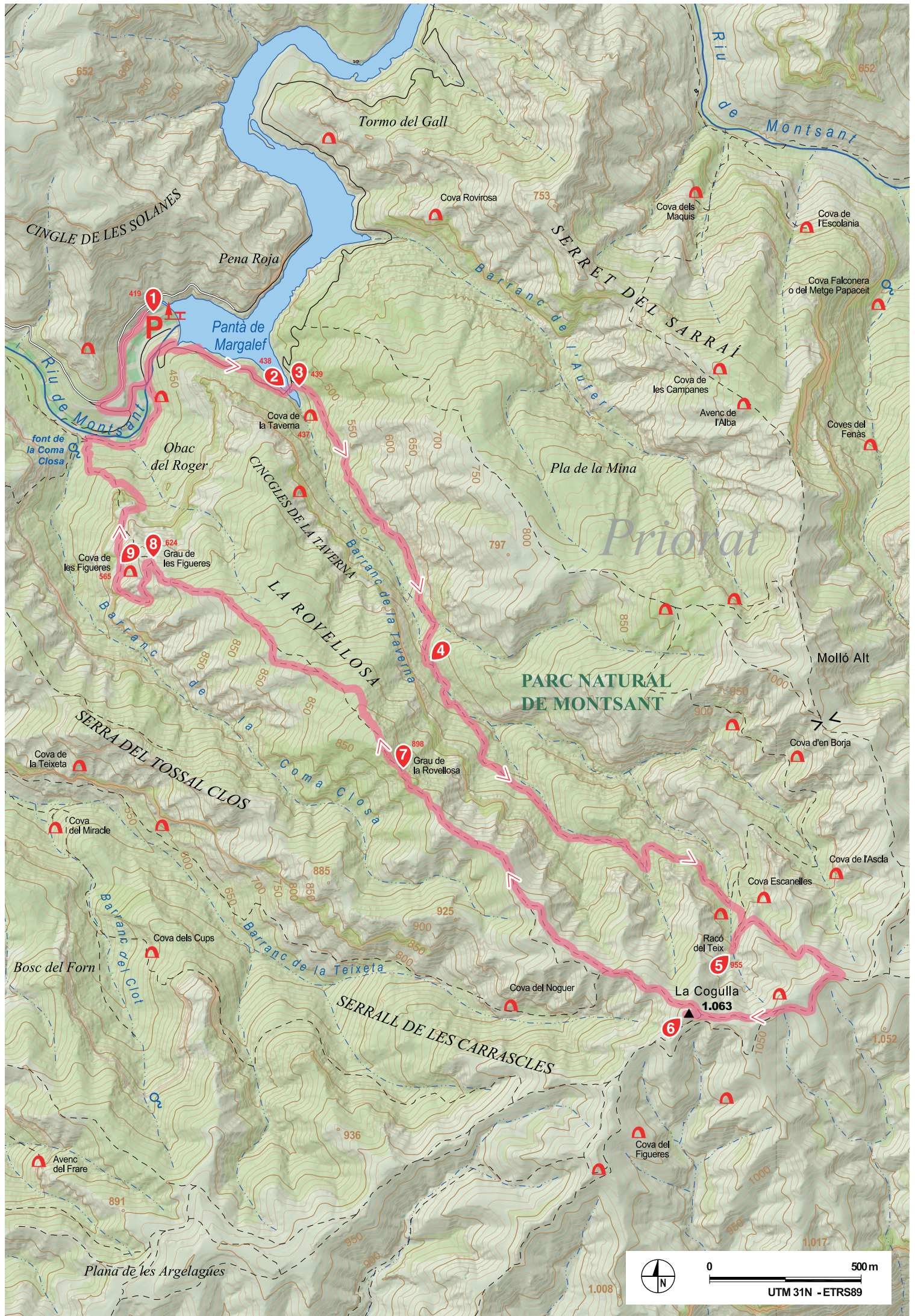
señalización
**señalización
vertical**

El **Parque de la Serra de Montsant** está situado al norte de **El Priorat**. Su paisaje se caracteriza por una importante **bio-diversidad** de flora y fauna y una **geología singular** definida por la orografía abrupta de riscos, barrancos y desfiladeros, donde destacan los **graus**: pasos de montaña que superan grandes desniveles. Dispone de un **patrimonio natural y cultural rico**, vinculado a los **valores espirituales** de la montaña y a la **huella de la actividad humana** en el paisaje: corrales, hornos, masías, cañadas, márgenes y otros elementos de **arquitectura de piedra seca**.

PERFIL ALTITUDINAL



MAPA TOPOGRÀFIC





1 Área recreativa del pantano de Margalef (419 m)

Situada junto a la presa del pantano, dispone de espacio de aparcamiento, un pilón con agua no potable y mesas y bancos de piedra.



2 Pantano de Margalef (438 m)

Embalse del río Montsant construido en 1992 para abastecer de agua de riego a las poblaciones situadas aguas abajo. En el pantano confluyen varios barrancos, y destacan el del Auferí y el de La Taverna.



3 Horno de Els Maquis (439 m)

Horno de adobe construido sobre un margen de piedra y al abrigo de una cueva. Tiene planta circular y forma de cúpula. Quienes se escondían en la zona durante y después de la Guerra Civil lo utilizaban para cocer pan.



4 Barranco de La Taverna (662 m)

Barranco encajonado entre paredes de piedra que muere en el embalse de Margalef. Lo seguimos durante casi todo el tramo de subida.



5 Racó del Teix (955 m)

Rincón delante de una cueva del mismo nombre, donde encontramos el llamado Teix de la Cova (*Taxus baccata L.*), declarado árbol monumental en 1992 y al que se le supone una edad aproximada de 1.200 años.



6 La Cogulla (1.063 m)

Segunda cumbre de Montsant, en el límite de los términos municipales de La Morera de Montsant y Margalef, desde donde tendremos vistas panorámicas magníficas. En enero de 1939 fue escenario de una lucha cruenta.



7 Grau de La Rovellosa (898 m)

Paso de baja dificultad donde hay que tener cuidado de no resbalar con las piedras.




8 Grau de Les Figueres (624 m)

Paso sinuoso de baja dificultad donde hay que tener cuidado de no resbalar con las piedras. Tramos con pendiente pronunciada.




9 Cueva de Les Figueres (565 m)


Grutas y grandes bloques configuran esta pequeña cueva que encontramos junto al camino, unos metros más abajo del Grau de Les Figueres.



Riscos de La Taverna.



Puenete colgante que cruza el pantano.



Cueva de El Teix, con una pila que recoge el agua del techo.



Al fondo, el vértice geodésico de la cima de La Cogulla.



Vistas panorámicas desde la cima de La Cogulla.

CONSEJOS DE SEGURIDAD



En caso de niebla, no acceda a la Serra Major. En caso de lluvia, tenga cuidado con no resbalar por los caminos pedregosos. Consulte la meteorología en las webs de meteo.cat y meteomuntanya.



Avise siempre de dónde va y cuándo volverá.



Planifique la actividad y consulte las guías y el mapa del recorrido. Respete la señalización.



Utilice material y equipo adecuados para la actividad. Lleve teléfono móvil y reserve batería. En caso de emergencia, llame al número de emergencias (112).



Lleve agua y comida suficiente.



Si tiene alguna duda o si encuentra incidencias o desperfectos, diríjase al Parque.

NORMATIVA Y BUENAS PRÁCTICAS



La circulación motorizada está regulada. Infórmese de las condiciones y respete las señales.



No encienda fuego ni tire basura, excepto en los lugares autorizados dispuestos a tal efecto.



Consulte el **Pla Alfa** por si existe restricción de acceso como consecuencia del peligro de incendio forestal.



Respete la flora y la fauna salvajes, y no altere la calma ni la tranquilidad de la zona. Disfrute del silencio.



Lleve a los perros atados.



La acampada libre está prohibida. Infórmese sobre las áreas de autocaravanas y de acampada, y sobre la pernoctación.



La escalada está regulada; infórmese de las condiciones.



Puede consultar la regulación de actividades en la [web](#) del Parque.



Margalef

Patrocinadores:

Agbar

quirónsalud

Parc Natural de la Serra de Montsant

Generalitat de Catalunya