

Sant Salvador

Ruta senderista
pel Parc Natural
de la Serra de Montsant

Parc Natural
de la Serra
de Montsant

Generalitat
de Catalunya

Ruta circular que ens permet descobrir el patrimoni arquitectònic, cultural i natural de l'entorn del **barranc de Sant Salvador**. Iniciem l'itinerari pel camí asfaltat en direcció a l'ermita, i, al cap de mig kilòmetre, agafem el sender que hi ha a mà dreta i que s'enfila pel barranc de Sant Salvador, modelat per **marges de pedra seca i bancals** on s'havien cultivat oliveres i ametllers, principalment. Ens desviem, momentàniament, per visitar la **cova d'en Ximet** i, poc després de la **cova de la Roba**, arribem a l'**ermita de Sant Salvador**. Travessem l'àrea de lleure per continuar pel sender que condueix fins al **mas del Serrador**. Aleshores, iniciem el descens, ens aturem, primerament, a la **cova Navalla** i, abans de baixar per la **rampa empedrada** fins a Margalef, podem observar el **Tormo d'Englora** des del camí.



Com arribar?



Track de la ruta



estacionament
Gratuït
15 places

DADES TÈCNIQUES



distància total
7,8 km



dificultat segons el Parc
moderada



desnivell
positiu/negatiu
575 m



passos equipats
no



temps total
estimat
4h 15'



època any
tot l'any



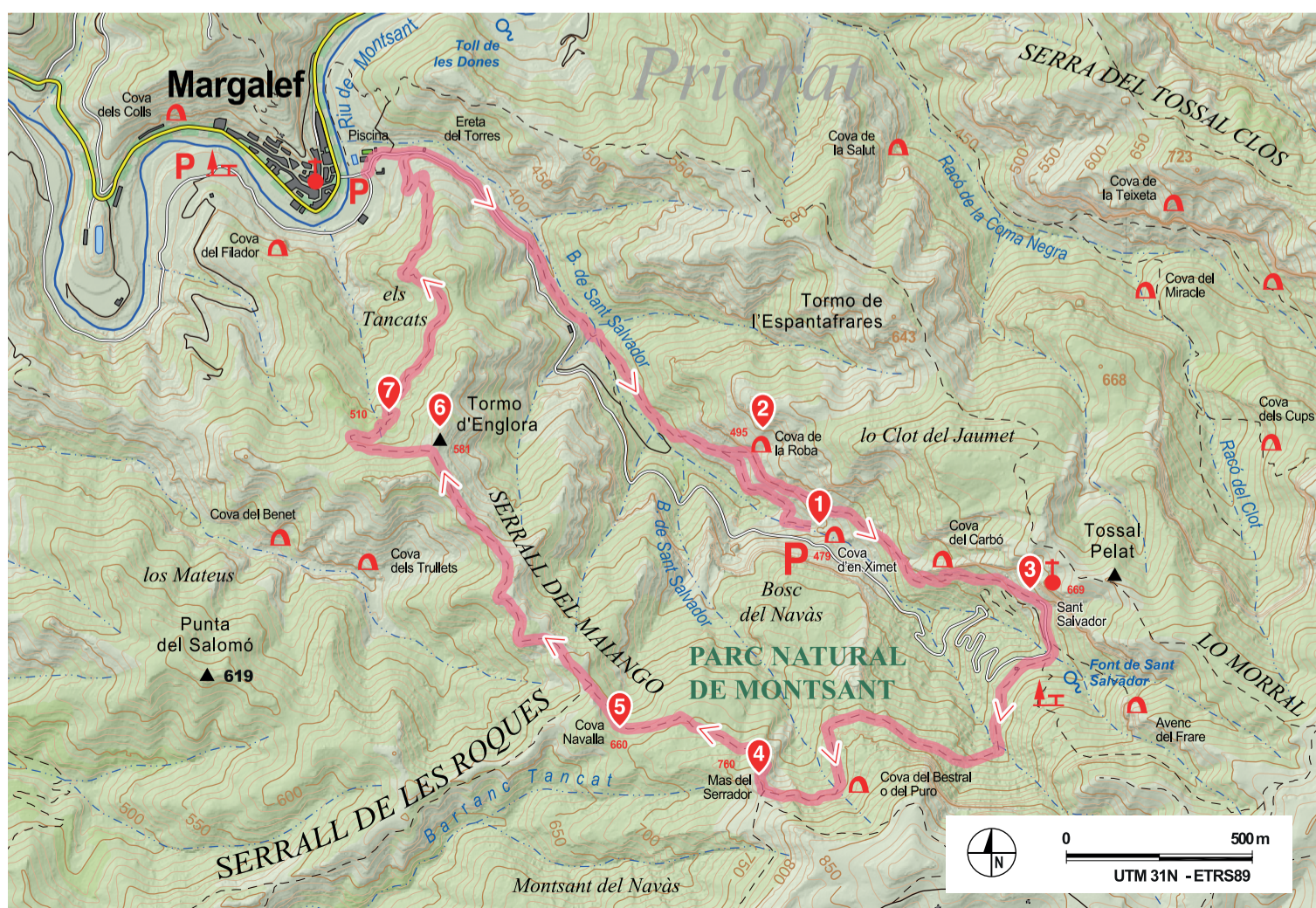
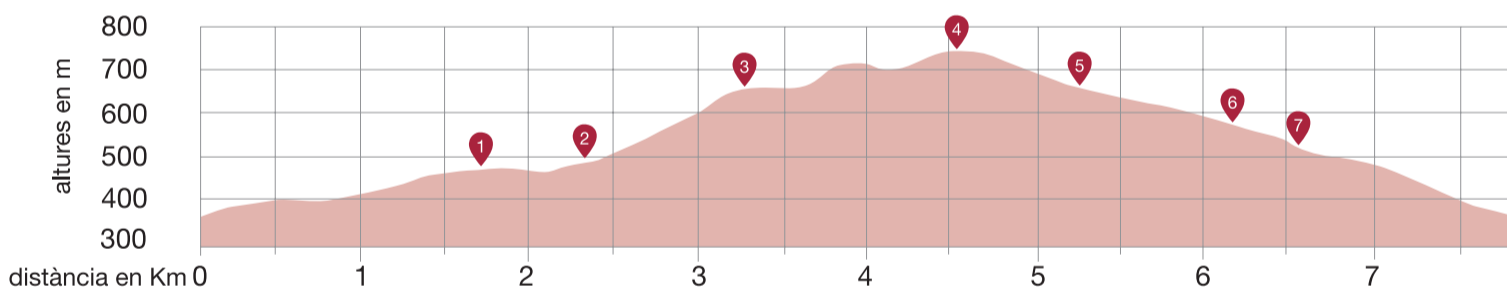
tipus de ruta
circular



senyalització
senyalització vertical

El **Parc de la Serra de Montsant** està situat al nord del **Priorat**. El seu paisatge es caracteritza per una important **biodiversitat** de flora i fauna i una **geologia singular** definida per l'orografia abrupta de cingles, barrancs i congostos, on destaquen els **graus**: passos de muntanya que superen desnivells forts. Disposa d'un **patrimoni natural i cultural ric**, vinculat als **valors espirituals** de la muntanya i a la **petjada de l'activitat humana** en el paisatge: corrals, forns, masos, carrerades, marges i altres elements d'**arquitectura de pedra seca**...

PERFIL ALTITUDINAL I MAPA TOPOGRÀFIC





1 Cova d'en Ximet
(479 m)

Cova formada per grans blocs caiguts de conglomerat, amb una galeria que condueix a un salt d'aigua. És un lloc emblemàtic per a la gent de Margalef, amb un espai recreatiu habilitat al seu entorn.



2 Cova de la Roba
(495 m)

Balma de grans dimensions, utilitzada antigament per resguardar-se del fred i la pluja, per emmagatzemar els sacs d'olives, i com a corral. Entre el març i l'octubre, hi viu una colònia de ballesters.



3 Ermita de Sant Salvador
(669 m)

Antic ermitatge on, després, es va bastir l'ermita actual. Es tracta d'un indret de devoció local i un espai de trobada col·lectiva on se celebren aplecs per Sant Marc i Sant Salvador.



4 Mas del Serrador
(760 m)

La presència de marges al voltant i d'un trull a l'interior són testimoni del cultiu de vinya d'alçada a Montsant occidental. Ubicat al camí que comunicava amb Reus, també va operar com a hostel.



5 Cova Navalla
(660 m)

Balma murada davall del mas i situada uns metres per sobre del camí principal, utilitzada com a corral per al bestiar. Encara podem trobar les restes de la paret de pedra seca.



6 Tormo d'Englora
(581 m)

Penyal de roca isolat situat a pocs metres del camí principal, i el qual és clarament reconeixible des de la distància.




7 Rampa empedrada
(510 m)

Vestigi de l'antic camí de ferradura empedrat per on circulaven els traginers i els animals de càrrega per conrear els terrenys més abruptes del terme. Era una via de comunicació per anar d'un poble a un altre.



Àrea de lleure de la cova d'en Ximet.



Ermita de Sant Salvador.




Detall de l'interior de la cova d'en Ximet.



Església de Sant Miquel, dins el nucli de Margalef.



Font de Sant Salvador.



Grans blocs de conglomerat òptims per a l'escalada.



Part alta del barranc de Sant Salvador.









Campana de l'ermita feta a partir d'una bomba.











Vistes al poble de Margalef.

CONSELLS DE SEGURETAT

-  En cas de boira, no accediu a la Serra Major. En cas de pluja, vigileu a no rrelliscar pels camins pedregosos. Consulteu la meteorologia als webs de meteo.cat i [meteomuntanya](http://meteomuntanya.com).
-  Aviseu sempre d'on aneu i quan torneu.
-  Planifiqueu l'activitat i consulteu les guies i el mapa del recorregut. Respecteu la senyalització.
-  Utilitzeu material i equip adequats per a l'activitat. Porteu mòbil i reserveu bateria. En cas d'emergència, truqueu al número d'emergències (112).
-  Porteu aigua i menjar suficient.
-  Si teniu algun dubte o si trobeu incidències o desperfectes, adreceu-vos al Parc.

NORMATIVA I BONES PRÀCTIQUES

-  La circulació motoritzada està regulada. Informeu-vos de les condicions i respecteu els senyals.
-  No encengueu foc ni llenceu deixalles, excepte en els indrets autoritzats disposats a aquest efecte.
-  Consulteu el **Pla Alfa** per si hi ha restricció d'accés com a conseqüència del perill d'incendi forestal.
-  Respecteu la flora i la fauna salvatge, i no altereu la calma ni la tranquil·litat de la zona. Gaudiu del silenci.
-  Porteu els gossos lligats.
-  L'acampada lliure està prohibida. Informeu-vos sobre les àrees d'autocaravanes i d'acampada, i sobre la pernотació.
-  L'escalada està regulada; informeu-vos de les condicions.
-  Podeu consultar la regulació d'activitats al web del Parc.



Margalef

Patrocinadors:

Agbar

Quironsalud

Parc Natural de la Serra de Montsant

Generalitat de Catalunya