

Sant Salvador

Ruta senderista
por el Parque Natural
de la Serra de Montsent

**Parc Natural
de la Serra
de Montsent**

**Generalitat
de Catalunya**

Ruta circular que nos permite descubrir el patrimonio arquitectónico, cultural y natural del entorno del **barranco de Sant Salvador**. Iniciamos el itinerario por el camino asfaltado en dirección a la ermita, y, al cabo de medio kilómetro, cogemos el sendero que hay a mano derecha y que sube por el barranco de Sant Salvador, moldeado por **márgenes de piedra seca y banales** donde se habían cultivado olivos y almendros, principalmente. Nos desviamos, momentáneamente, para visitar la **cueva de En Ximet** y, poco después de la **cueva de La Roba**, llegamos a la **ermita de Sant Salvador**. Atravesamos el área de ocio para continuar por el sendero que conduce hasta el **Mas del Serrador**. En ese momento, iniciamos el descenso, y nos detenemos, en primer lugar, en la **cueva Navalla** y, antes de bajar por la **rampa empedrada** hasta Margalef, podemos observar el **Tormo d'Englora** desde el camino.



¿Cómo llegar?



Track de la ruta



estacionamiento
Gratuito
15 plazas

El itinerario empieza en el aparcamiento situado junto a las instalaciones deportivas.

DATOS TÉCNICOS



distancia total
7,8 km



dificultad según el Parque
moderada



desnivel
positivo/negativo
575 m



pasos equipados
no



tiempo total
estimado
4h 15'



época año
todo el año



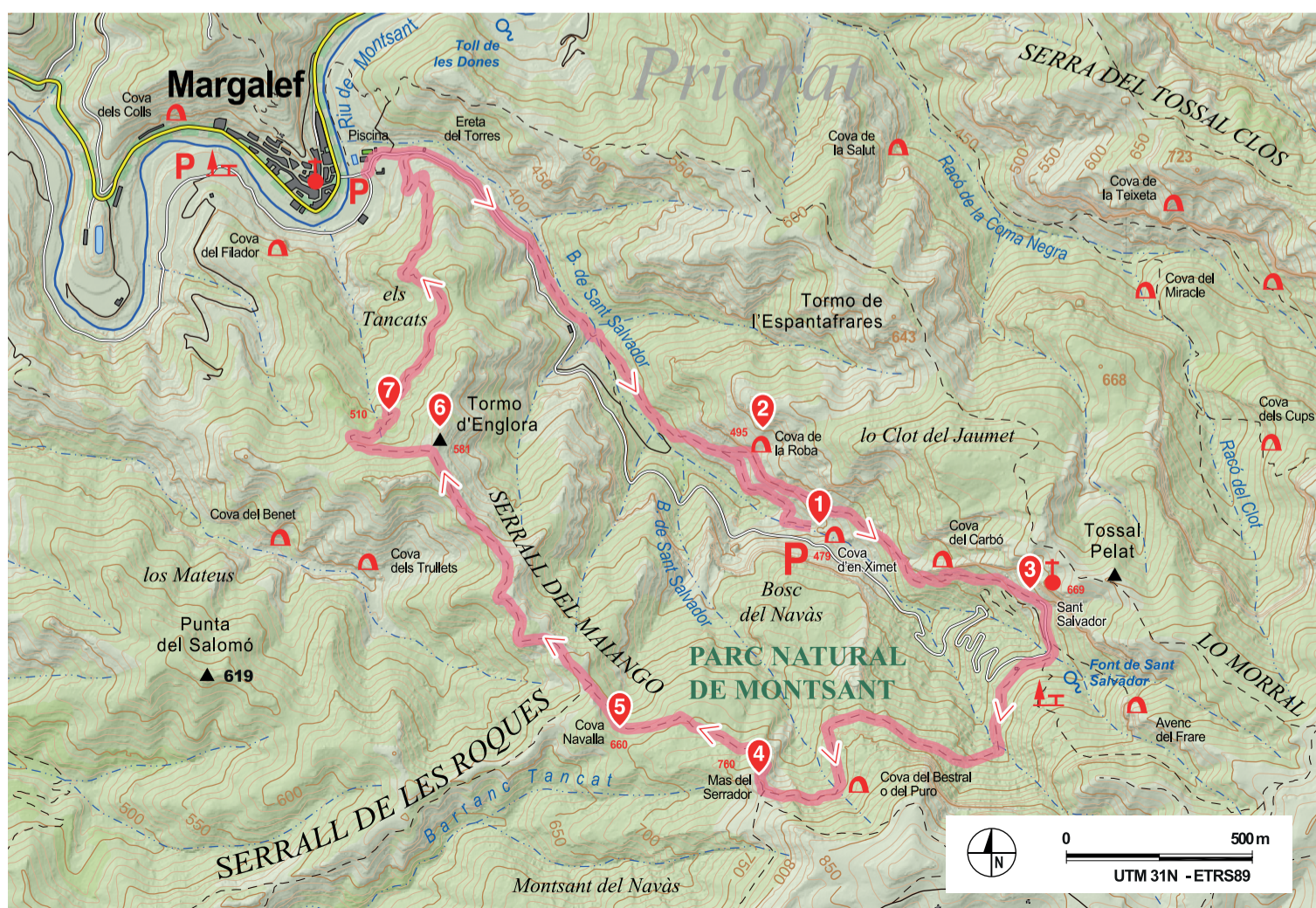
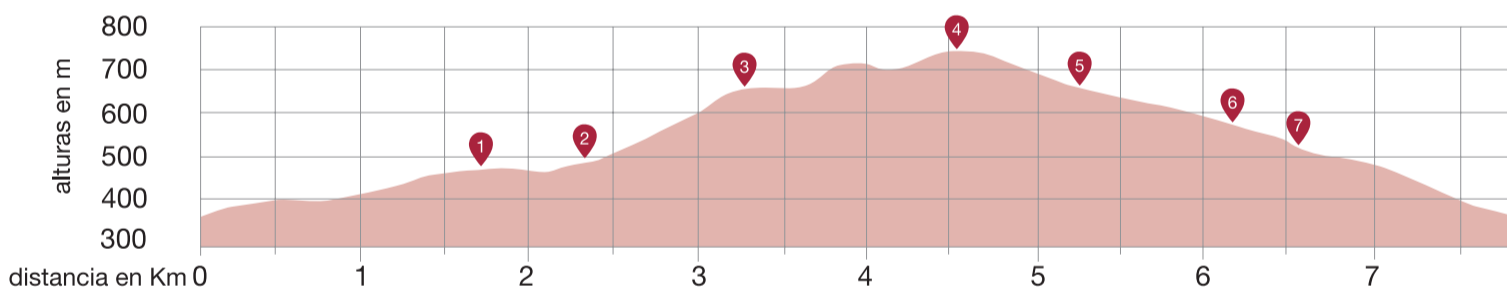
tipo de ruta
circular



señalización
señalización vertical

El **Parque de la Serra de Montsent** está situado al norte de **El Priorat**. Su paisaje se caracteriza por una importante **bio-diversidad** de flora y fauna y una **geología singular** definida por la orografía abrupta de riscos, barrancos y desfiladeros, donde destacan los **graus**: pasos de montaña que superan grandes desniveles. Dispone de un **patrimonio natural y cultural rico**, vinculado a los **valores espirituales** de la montaña y a la **huella de la actividad humana** en el paisaje: corrales, hornos, masías, cañadas, márgenes y otros elementos de **arquitectura de piedra seca**.

PERFIL ALTITUDINAL Y MAPA TOPOGRÁFICO





1 Cueva de En Ximet
(479 m)

Cueva formada por grandes bloques caídos de conglomerado, con una galería que conduce a un salto de agua. Es un lugar emblemático para la gente de Margalef, con un espacio recreativo habilitado en su entorno.



2 Cueva de La Roba
(495 m)

Gruta de grandes dimensiones, utilizada antiguamente para resguardarse del frío y de la lluvia, para almacenar los sacos de aceitunas y como corral. Entre marzo y octubre, vive allí una colonia de vencejos.



3 Ermita de Sant Salvador
(669 m)

Antiguo ermitorio en el que, después, se construyó la ermita actual. Se trata de un lugar de devoción local y un espacio de encuentro colectivo donde se celebran *aplecs* por San Marcos y San Salvador.



4 Mas del Serrador
(760 m)

La presencia de márgenes alrededor y de una almazara en el interior son testimonio del cultivo de viñedo de altura en Montsant occidental. Ubicado en el camino que comunicaba con Reus, también operó como hostal.



5 Cueva Navalla
(660 m)

Gruta amurallada debajo de la masía y situada unos metros por encima del camino principal, utilizada como corral para el ganado. Aún podemos encontrar los restos de la pared de piedra seca.



6 Tormo d'Englora
(581 m)

Peñón de roca aislado situado a pocos metros del camino principal, y que es claramente reconocible desde la distancia.




7 Rampa empedrada
(510 m)

Vestigio del antiguo camino de herradura empedrado por donde circulaban los arrieros y los animales de carga para cultivar los terrenos más abruptos del término. Era una vía de comunicación para ir de un pueblo a otro.



Área recreativa de la cueva de En Ximet.



Ermita de Sant Salvador.



Detalle del interior de la cueva de En Ximet.



Iglesia de Sant Miquel, en el núcleo de Margalef.



Fuente de Sant Salvador.



Grandes bloques de conglomerado óptimos para la escalada.



Parte alta del barranco de Sant Salvador.



Campana de la ermita hecha a partir de una bomba.



Vistas al pueblo de Margalef.

CONSEJOS DE SEGURIDAD



En caso de niebla, no acceda a la Serra Major. En caso de lluvia, tenga cuidado con no resbalar por los caminos pedregosos. Consulte la meteorología en las webs de meteo.cat y meteomuntanya.



Avise siempre de dónde va y cuándo volverá.



Planifique la actividad y consulte las guías y el mapa del recorrido. Respete la señalización.



Utilice material y equipo adecuados para la actividad. Lleve teléfono móvil y reserve batería. En caso de emergencia, llame al número de emergencias (112).



Lleve agua y comida suficiente.



Si tiene alguna duda o si encuentra incidencias o desperfectos, diríjase al Parque.

NORMATIVA Y BUENAS PRÁCTICAS



La circulación motorizada está regulada. Infórmese de las condiciones y respete las señales.



No encienda fuego ni tire basura, excepto en los lugares autorizados dispuestos a tal efecto.



Consulte el **Pla Alfa** por si existe restricción de acceso como consecuencia del peligro de incendio forestal.



Respete la flora y la fauna salvajes, y no altere la calma ni la tranquilidad de la zona. Disfrute del silencio.



Lleve a los perros atados.



La acampada libre está prohibida. Infórmese sobre las áreas de autocaravanas y de acampada, y sobre la pernoctación.



La escalada está regulada; infórmese de las condiciones.



Puede consultar la regulación de actividades en la [web](#) del Parque.



Margalef

Patrocinadores:

Agbar

Quirónsalud

Parc Natural de la Serra de Montsant

Generalitat de Catalunya