



Camí dels Solans

Ruta senderista
pel Parc Natural
de la Serra de Montsant

Parc Natural
de la Serra
de Montsant

Generalitat
de Catalunya

Ruta circular que descobreix els **cingles de la Figuera**, tot recorrent camps de conreu, brolles i pinedes frondoses, i que permet gaudir d'unes vistes panoràmiques espectaculars de **Montsant**, així com de gran part del **Priorat**. Sortim del poble pel **camí de la Calçada**, que deixem al cap d'uns 15 minuts (banderola), per agafar el sender en direcció al **grau de la Figuera**. Un cop arribem a l'inici del grau, que és el camí antic cap a la Vilella Baixa, enfilem el camí de tornada. Poc després ens desviem per visitar un **aljub** excavat a la roca. Finalment, tornem a agafar alçada seguint el **camí de les Solsides** de retorn a la Figuera pel **collet del Grau o dels Solans**, també amb unes vistes imponents. Al poble de la Figuera podem recórrer els seus carrers i visitar l'**església de Sant Martí**.



Com arribar?



Track de la ruta



estacionament
Gratuït
60 places

DADES TÈCNIQUES



distància total
4,5 km



dificultat segons el Parc
fàcil



desnivell
positiu/negatiu
250 m



passos equipats
no



temps total
estimat
1h 30'



època any
tot l'any



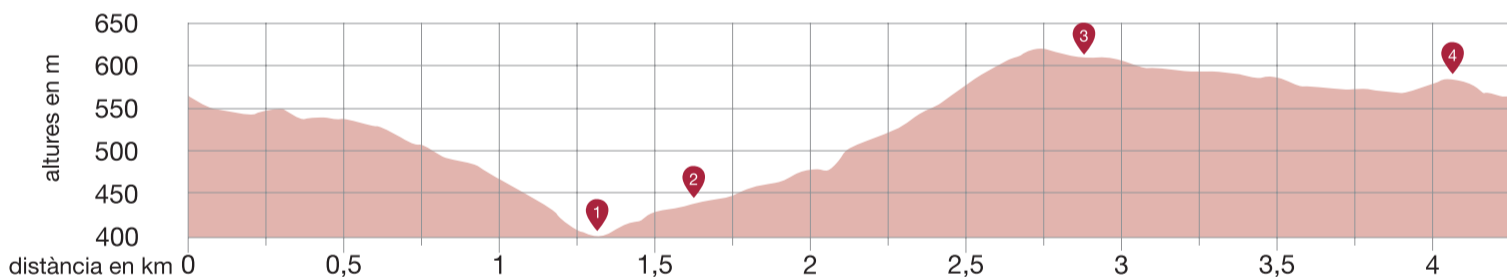
tipus de ruta
circular



senyalització
senyalització vertical

El **Parc de la Serra de Montsant** està situat al nord del **Priorat**. El seu paisatge es caracteritza per una important **biodiversitat** de flora i fauna i una **geologia singular** definida per l'orografia abrupta de cingles, barrancs i congostos, on destaquen els **graus**: passos de muntanya que superen desnivells forts. Disposa d'un **patrimoni natural i cultural ric**, vinculat als **valors espirituals** de la muntanya i a la **petjada de l'activitat humana** en el paisatge: corrals, forns, masos, carrerades, marges i altres elements d'**arquitectura de pedra seca**...

PERFIL ALTITUDINAL I MAPA TOPOGRÀFIC






1 Grau de la Figuera
(400 m)

Els graus són passos de desnivell pronunciat i de dificultat variada que permeten superar obstacles naturals. Carrerada per on baixaven els ramats i que comunica la Figuera amb la Vilella Baixa.



2 Aljub de Damunt Roca
(430 m)

Aljub situat a l'abric d'un cingle calcari, que aprofita una concavitat de la roca, i que servia per recollir i emmagatzemar aigua de pluja per ús de boca. Les vistes són sublimes.




3 Mirador del Coll d'en Solans
(596 m)

Conegut també com el Balcó del Priorat, presenta unes vistes magnífiques sobre el curs dels rius de Siurana i de Montsant i bona part dels pobles del Priorat, amb les dues Vilelles en primer terme.



4 Església de Sant Martí
(571 m)

Església de finals del segle XVIII que s'aixeca a l'antic emplaçament del castell, tot dominant el turó on resta ubicada la Figuera, antiga vila emmurallada.



La ruta finalitza passejant pels bonics carrers del poble.



Vistes a la Figuera, des del camí del Coll d'en Solans.



Carrer del nucli urbà de la Figuera.



La vinya és protagonista en algunes parts del recorregut.



Campanar de l'església de Sant Martí.



La ruta transcorre per camins antics ben conservats.



Formacions rocoses interessants als cingles de la Figuera.





Aljub amb forma de cavitat excavat a la roca.





Cabana de pedra seca a la vora del camí.


CONSELLS DE SEGURETAT


 En cas de boira, no accediu a la Serra Major. En cas de pluja, vigileu a no rrelliscar pels camins pedregosos. Consulteu la meteorologia als webs de meteo.cat i [meteomuntanya](http://meteomuntanya.com).

 Aviseu sempre d'on aneu i quan torneu.


 Planifiquen l'activitat i consulteu les guies i el mapa del recorregut. Respecteu la senyalització.


 Utilitzeu material i equip adequats per a l'activitat. Porteu mòbil i reserveu bateria. En cas d'emergència, truqueu al número d'emergències (112).


 Porteu aigua i menjar suficient.


 Si teniu algun dubte o si trobeu incidències o desperfectes, adreceu-vos al Parc.


NORMATIVA I BONES PRÀCTIQUES


 La circulació motoritzada està regulada. Informeu-vos de les condicions i respecteu els senyals.


 No encengueu foc ni llenceu deixalles, excepte en els indrets autoritzats disposats a aquest efecte.

 Consulteu el **Pla Alfa** per si hi ha restricció d'accés com a conseqüència del perill d'incendi forestal.

 Respecteu la flora i la fauna salvatge, i no altereu la calma ni la tranquil·litat de la zona. Gaudiu del silenci.

 Porteu els gossos lligats.

 L'acampada lliure està prohibida. Informeu-vos sobre les àrees d'autocaravanes i d'acampada, i sobre la pernoctació.

 L'escalada està regulada; informeu-vos de les condicions.

 Podeu consultar la regulació d'activitats al web del Parc.



La Figuera

Patrocinadors:

Agbar

quirónsalud

 **Parc Natural de la Serra de Montsant**

 **Generalitat de Catalunya**