



Clot del Cirer

Ruta senderista
pel Parc Natural
de la Serra de Montsant

Parc Natural
de la Serra
de Montsant

Generalitat
de Catalunya

Ruta circular que ens permet descobrir un dels racons més emblemàtics de Montsant: el **Clot del Cirer**. Hi accedim, pujant pel **grau de la Grallera** fins a arribar a la **Serra Major**. Després de superar el **piló dels Senyalets**, un punt geodèsic de referència dalt de la Serra Major, ens dirigim cap al retorçat **Pi del Cugat** i baixem fins al **Clot del Cirer**, que havia estat lloc de pastura de ramats durant l'estiu i on encara hi trobareu els antics abeuradors que recullen els degotalls d'aigua de la balma anomenats **bassis**. Antigament, hi havia hagut cirerers i en el seu lloc avui creixen dos noguers. Durant el recorregut de tornada pel **grau de Salfores** gaudim de les esplèndides panoràmiques del **Racó de Missa i els seus penya-segats**. Les vistes aèries de la Morera de Montsant també són espectaculars!



Com arribar?



Track de la ruta



estacionament
Gratuït
14 places

DADES TÈCNIQUES



distància total
9 km



dificultat segons el Parc
moderada



desnivell
positiu/negatiu
600 m



passos equipats
sí



temps total
estimat
4h



època any
tot l'any



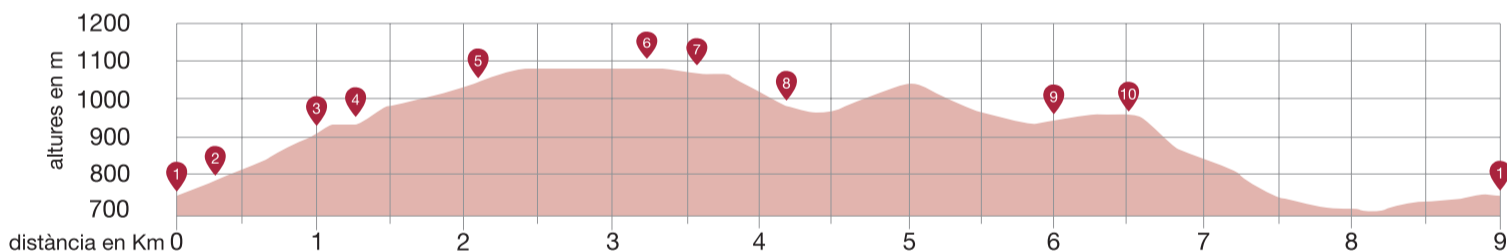
tipus de ruta
circular



senyalització
**senyalització i marques
de pintura (PR)**

El **Parc de la Serra de Montsant** està situat al nord del **Priorat**. El seu paisatge es caracteritza per una important **biodiversitat** de flora i fauna i una **geologia singular** definida per l'orografia abrupta de cingles, barrancs i congostos, on destaquen els **graus**: passos de muntanya que superen desnivells forts. Disposa d'un **patrimoni natural i cultural ric**, vinculat als **valors espirituals** de la muntanya i a la **petjada de l'activitat humana** en el paisatge: corrals, forns, masos, carrerades, marges i altres elements d'**arquitectura de pedra seca**...

PERFIL ALTITUDINAL I MAPA TOPOGRÀFIC






1 Seu del Parc Natural de Montsant (759 m)

Situada a la part alta de la petita població de la Morera de Montsant, és la seu administrativa del Parc i punt d'informació per als visitants.



2 Mirador del Pla del Torró (804 m)

Mirador des d'on es pot gaudir d'esplèndides panoràmiques del Priorat i més enllà. A escassos 80 m en direcció cap a l'oest, hi ha un mirador astronòmic.



3 El Rei i la Reina (962 m)

La toponímia popular ha batejat moltes de les roques de Montsant, entre elles aquestes situades a l'inici del grau de l'Espinós, el perfil de les quals dibuixen la silueta d'una parella humana.



4 Grau de la Grallera (961 m)

Grau que permet accedir a la Serra Major pel camí de Montsant, antic camí de bast que hom utilitzava per pujar dalt de la serra més fàcilment. En alguns trams es conserva l'empedrat.



5 Serra Major (1.094 m)

Carena culminant de Montsant, aparentment inaccessible, formada per grans estrats de conglomerat que formen el llom de la muntanya. Zona rupícola amb poca o nul·la vegetació i d'una bellesa encisadora.



6 Piló dels Senyalets (1.109 m)

Aquest piló construït amb pedres i amb un vèrtex geodèsic col·locat al damunt és una de les cotes de referència de l'excursionisme, no només de Montsant, sinó de tot el Camp de Tarragona.



7 Pi del Cugat (1.085 m)

Pi carrasser (*Pinus nigra*) singular i solitari, amb el tronc i les branques retorçades i totalment exposat a les inclemències meteorològiques. Ha esdevingut un dels arbres singulars de la Serra Major.



8 Clot del Cirer (991 m)

Depressió geomorfològica de forma circular formada gràcies a la dissolució de materials. Lloc d'estiuieg dels ramats que antigament pasturaven a Montsant, on es conserven els bassis.



9 Panoràmica de la Serra Major (971 m)

Magnífica vista dels cingles de la Serra Major, amb el Racó de Missa en primer terme, una zona d'escalada molt popular.



10 Grau de Salfores (965 m)

Grau de dificultat mitjana senyalitzat amb marques de pintura grogues i blanques (PR), que permet descendir des de la Serra Major a la Morera. Presenta un petit tram equipat amb cablatge horitzontal.



Darrer tram de la Grallera, a tocar de la Serra Major.



Camps de vinyes a la Morera de Montsant.



Bassis del Clot del Cirer.



Voltors sobrevolant els cingles de Montsant.



Senyalització a la Serra Major.



Mirador astronòmic, a 80 m a l'oest de l'altre mirador.



Vistes de la Morera.





Sortida de sol darrere del Rei i la Reina.





El Clot del Cirer, un oasi enmig de l'aridesa de Montsant.


CONSELLS DE SEGURETAT


 En cas de boira, no accediu a la Serra Major. En cas de pluja, vigileu a no rrelliscar pels camins pedregosos. Consulteu la meteorologia als webs de meteo.cat i [meteomuntanya](http://meteomuntanya.com).

 Aviseu sempre d'on aneu i quan torneu.


 Planifiqueu l'activitat i consulteu les guies i el mapa del recorregut. Respecteu la senyalització.


 Utilitzeu material i equip adequats per a l'activitat. Porteu mòbil i reserveu bateria. En cas d'emergència, truqueu al número d'emergències (112).


 Porteu aigua i menjar suficient.


 Si teniu algun dubte o si trobeu incidències o desperfectes, adreceu-vos al Parc.


NORMATIVA I BONES PRÀCTIQUES


 La circulació motoritzada està regulada. Informeu-vos de les condicions i respecteu els senyals.


 No encengueu foc ni llenceu deixalles, excepte en els indrets autoritzats disposats a aquest efecte.


 Consulteu el **Pla Alfa** per si hi ha restricció d'accés com a conseqüència del perill d'incendi forestal.

 Respecteu la flora i la fauna salvatge, i no altereu la calma ni la tranquil·litat de la zona. Gaudiu del silenci.

 Porteu els gossos lligats.

 L'acampada lliure està prohibida. Informeu-vos sobre les àrees d'autocaravanes i d'acampada, i sobre la pernoctació.

 L'escalada està regulada; informeu-vos de les condicions.

 Podeu consultar la regulació d'activitats al web del Parc.



La Morera de Montsant

Patrocinadors:

Agbar

Quirónsalud

Parc Natural de la Serra de Montsant

Generalitat de Catalunya