

## A les marededéus del Priorat els agrada el paisatge, el silenci, la terra... I també el vi, segur.

Conten que un pastor va trobar la Mare de Déu de la Consolació en una coveta i que li volien fer una ermita allà mateix, però, a diferència d'altres marededéus, la de la Consolació s'escapava muntanya amunt. Volia ser al cim i mirar i mirar els campanars que s'aixequen entre els turons de llicorella. **La de la Consolació és l'ermita per excel·lència del Priorat històric, l'ermita més estimada per les gents del Lloar, de les Vilelles, de Torroja i de Gratallops, i no sempre ha estat fàcil decidir cap a on havia de mirar l'estàtua de la Verge.**



### Celler Buil&Giné

Elaboració de vins d'alta qualitat des de 1997

- > **Passejada entre vinyes**, un dia al mes fes l'itinerari sortint des de Buil & Giné (inclou esmorzar). Consulta el calendari a la web, tria el dia i fes la teva reserva.
- > **Visites guiades al celler**
- > **Restaurant Buil & Giné**
- > **Botiga de vins**, productes selectes, regals...

Més informació i reserves:  
T. 977 839 810  
info@builgine.com / [www.builgine.com](http://www.builgine.com)  
43737 **Gratallops**. Ctra. de Gratallops-  
la Viella Baixa (T-710), km. 11,5



Consell Comarcal  
del Priorat



OFICINA DE TURISME DE LA COMARCA DEL PRIORAT  
Castell de Falset, 43730 Falset Tel. 977 831 023 [www.turismepriorat.org](http://www.turismepriorat.org)



## Les vinyes de la Mare de Déu

LA VILELLA ALTA



## la Vilella Alta



**Nivell:** Passejada apta per a tothom, també per caminar amb nens

**Temps:** 2h 30 min (anar i tornar)

**Desnivell:** 150 m

**Distància:** 7,5 km (anar i tornar)

**Cartografia:** Camins del Priorat 1:30.000 Editorial Piolet

### Recomanacions:

Es tracta d'una passejada encantadora, que regala horitzons generosos i una intensa sensació de pau i benestar.

Al peu de la Consolació, es troba el celler Buil&Giné. Des de l'ermita es baixa per la pista d'accés i en pocs minuts s'arriba a la carretera. El celler es a mà dreta, a uns 200 m.

### Guies de natura:

**Catsud** T. 636 162 426

**El Brogit Guiatges** T. 689 006 199

**Pedrenca** T. 690 251 295

**Track per a GPS:** [www.turismepriorat.org](http://www.turismepriorat.org)

## De la Vilella Alta a l'ermita de la Consolació




L'itinerari comença al capdavall del **carrer Nou**, on hi ha una font i, poc després, un petit aparcament **1**. D'aquest punt marxen dos camins: el de l'esquerra puja al **coll de la Creu**; es continua pel de la dreta **2**, recte, seguint les marques grogues. S'arriba a una bifurcació **3**: el camí de l'esquerra porta al coll de la Creu, l'opció triada per a la tornada. Es continua a la dreta, travessant el bosquet d'alzines. Més endavant s'arriba a una ampla collada sota la **punta dels Vinyets** **4**. En aquest lloc hi havia hagut l'olivera de la Salve. Els monjos d'Escaladei tenien el costum de venir-hi passejant i resaven una salve abans de retornar a la Cartoixa.

Es continua recte. Al cap d'una estona es passa a tocar d'un petit i eixerit maset aixecat a mig aire del vessant **5**. Més endavant es troba una bifurcació i es va a la dreta, a baix. S'arriba a un collet i es continua recte **6**. El camí passa sota un maset i puja entre oliveres per anar a morir a una petita collada, on es troba el vell camí de ferradura. El camí carener, molt agradable, transita entre petits murs de pedra seca i velles terrasses recolonitzades pel bosc, fins a desembocar al peu de l'ermita **7**.

Es recomanable voltar-la per la dreta i pujar-hi pel davant **8**. Hi viu una ermitana amiga de la soledat. Un rètol a la paret remarca: «**Lloc de pau, plegària i serenor. Si us plau, respecteu la pau i el silenci. Gràcies.**»

Es retorna pel mateix camí pel que havíem vingut fins a trobar el que porta al coll de la Creu. Es va a la dreta, pujant lleugerament fins al coll **9** on es troba l'itinerari del **GR 174**. El camí baixa molt directe a trobar les cases del poble.



*Els camins de la Xarxa del Priorat estan senyalitzats amb marques de color groc  tret que coincideixin amb trams de GR  o de PR  on es mantenen les marques dels itineraris de la FEEC*